

Autosnelweg A7



A7




Winterthur - Kreuzlingen

- De Autobahn A7 is een Autobahn in Zwitserland.
- De snelweg vormt een oost-westverbinding in het noorden van het land, tussen de stad Winterthur en de Duitse grens bij Kreuzlingen en Konstanz.

Routebeschrijving

- Aan de oostkant van de 100.000 inwoners tellende stad Winterthur takt de A7 af van de A1 bij de verzweiging Winterthur-Ost, de snelweg van Zürich naar St. Gallen.
- De snelweg telt dan 2x2 rijstroken en voert door een glooiend gebied, langs het stadje Frauenfeld.
- De snelweg eindigt op een rotonde in Kreuzlingen, 700 meter voor de grens met Duitsland.
- Aan de Duitse zijde gaat de B33 door Konstanz verder richting Singen en Stuttgart.

Totaal 35 km Lang

 N° 1 Verzweigung Winterthur-Ost		> Genève	
		> St. Margrethen	

Kanton Zürich

- Zürich is een kanton in het midden van Zwitserland. Het is een deel van het Middenland.
- Duits: Zürich; Frans: Zurich; Italiaans: Zurigo; Reto-Romaans: Turitg; Engels: Zurich; Latijn: Turicum; Zwitserduits: Züri
- De inwoners van het kanton zijn voor ongeveer 30,6% Rooms-katholiek en 39,8 % protestant

Geschiedenis

- De eerste sporen van bewoning stammen uit de steentijd, met de keltische stam de Helvetiërs.
- Van 15 voor Chr. tot 401 heersen de Romeinen hier.
- Daarna komen de Germanen en wordt het christendom verbreid.
- In de 11^{de} eeuw merkt Zürich de invloed van Habsburg uit de Elzas.
- Na het uitsterven van de adellijke familie van de Zähringer in het begin van de 13^{de} eeuw wordt Zürich een vrijstad.
- Het kanton werd lid van het Zwitsers Eedgenootschap in 1351.
- Het Onderland werd in 1362 aan Zürich toegevoegd.
- De noordelijke delen tot aan de Rijn met Winterthur werd van Habsburg gekocht in 1467, overigens tegen de wil van de bewoners van Winterthur.
- In 1525 voert de Raad van Zürich met de theologische leiding van Huldrych Zwingli in Zürich de reformatie in.
- Zürich maakt deel uit van de napoleontische Helvetische Republiek van 1798 tot 1803.
- De eerste versie van de huidige grondwet stamt uit 1869.

N° 2 Attikon



N° 3 Frauenfeld-West



Frauenfeld ± 22.192 inwoners

- Frauenfeld is de hoofdstad van het Zwitsers kanton Thurgau en het gelijknamige district van het kanton.

4 Frauenfeld-Ost



Kanton Thurgau

- Thurgau is een kanton in het noordoosten van Zwitserland.
- Het is een deel van het Middenland.
- Duits: Thurgau; Frans: Thurgovie; Italiaans: Turgovia; Reto-Romaans: Turgovia; Engels: Thurgau (oud: Thurgovia).
- De inwoners van het kanton zijn voor 39,2% Rooms-katholiek en 50,6 % protestant

Geschiedenis

- Ten tijde van de Romeinen was het kanton een deel van de provincie Raetia totdat het land in 450 door de Germanen werd bezet.
- Het graafschap Thurgau behoorde tot het bezit van de hertog van Zähringen, vervolgens bezat de graaf van Kyburg en daarna de graaf van Habsburg het land.
- In 1460 werd het door de Eedgenoten veroverd en tot 1798 als vazalstaat gehouden.
- De reformatie werd bijna geheel door de bevolking aangenomen in Thurgau vanaf 1529, maar er was ook een terugkeer van een groot aantal Thurgaue plaatsen tot het Rooms-katholieke geloof in de 16^{de} en 17^{de} eeuw.
- In maart 1798 verlangde Thurgau de vrijheid van het Zwitsers Eedgenootschap, maar in hetzelfde jaar werd het een eenheid in de Helvetische Republiek, dat door Napoleon werd ingezet.
- In 1803 keerde men terug naar de organisatie van het Zwitsers Eedgenootschap, Thurgau werd nu echter een zelfstandig kanton.
- Vanaf 1830 behoort het tot de kern van liberale kantons.

№ 5 Grüneck



Rivier Thur (Zwitserland)

- De Thur is een Zwitserse rivier die behoort tot het stroomgebied van de Rijn.
- De naam is afgeleid van het indogermanische woord dhu, dat zoiets als "voortijlende" betekent.
- De bron van de Säntisthur bevindt zich bij Unterwasser in de Toggenburg.
- Bij Lütisburg verenigt de Necker zich met de Thur.
- De Thur stroomt vanaf Wil (Sankt Gallen) in oostelijke richting.
- Bij Oberbüren stroomt de Glatt in de Thur.
- Hier wordt de Toggenburg verlaten en gaat het verder in noordwestelijke richting in het kanton Thurgau, die naar de rivier genoemd is.
- In Bischofszell stroomt de Sitter in de Thur.
- Bij Flaach en Ellikon am Rhein mondt de Thur zelf uit in de Rijn.
- De Thur heeft een lengte van 125 km en heeft een afwatergebied van 1724 km².

№ 6 Kreuzlingen-Süd



Kreuzlingen

- Kreuzlingen is een gemeente en plaats in het Zwitserse kanton Thurgau, en maakt deel uit van het district Kreuzlingen.
- Het ligt aan het Bodensee nabij de Duitse stad Konstanz.
- Aan de noordzijde van stad loopt de staatsgrens met Duitsland.

Geschiedenis

- In 1874 werd het toenmalige Egelshofen hernoemd tot Kreuzlingen.
- In het begin van de 20^{ste} eeuw werden Kurzrickenbach en Emmishofen bij Kreuzlingen gevoegd, waardoor het de 10.000 inwoner grens overschreed.
- Vroeger leefden de bewoners van het gebied voornamelijk van de wijnbouw, de geproduceerde wijn ging voornamelijk over het meer naar Duitsland



Girsbergtunnel 1.750 m

7 Kreuzlingen-Nord



De abdij Kreuzlingen

- De abdij Kreuzlingen was een tot het Heilige Roomse Rijk behorend abdijsvorstendom, gelegen in het huidige Zwitserse kanton Thurgau.
- Omstreeks 940 stichtte bisschop Koenraad van Konstanz voor de poorten van de stad Konstanz een hospitaal, dat Crucelin genoemd werd omdat er als relikwie een stukje van het kruis vereerd werd.
- Tussen 1084 en 1110 werd het hospitaal verlegd naar Münsterlingen vanwege verwaarlozing van de eerste vestiging.
- Bisschop Ulrich I kreeg in 1125 toestemming van keizer en paus om het hospitaal te herstellen en er een Augustijner Koorherensticht met vrije abtskeuze te stichten.
- Kreuzlingen bezat al snel rijke bezittingen aan beide zijden van het Bodensee.
- Sinds de 16^{de} eeuw bezat het de proosdij Riedern in het Zwarte Woud.
- Ten tijde van het Concilie van Konstanz verleende de keizer de abt de waarde van rijksvorst.
- In 1652 werd van de bijbehorende rechten voor het laatst gebruikgemaakt.
- Tijdens de reformatie vertoefden de meeste leden van het convent aan de andere zijde van het Bodensee en toen zij terugkeerden, was de bevolking vrijwel geheel gereformeerd.
- Tijdens de Dertigjarige Oorlog werd het klooster door Konstanz in 1633 afgebrand.
- In 1650 volgde een kilometer zuidwaarts de nieuwbouw.
- Een van de bezittingen van de abdij was de heerlijkheid Hirschlatt.
- Deze werd in paragraaf 10 van de Reichsdeputationshauptschluss van 25 februari 1803 toegekend aan het vorstendom Hohenzollern-Hechingen.

**B33****> Singen**