

Autosnelweg A53



A53




**Reichenburg -
Brüttisellen**

- De Autobahn A53 is een Autobahn in Zwitserland.
- De snelweg vormt een oost-westverbinding vanaf de regio Zürich naar de A3 bij Reichenburg.
- Ondanks dat er nog een gedeelte mist, is de weg interessant voor doorgaand verkeer vanaf Winterthur en Schaffhausen richting Chur aangezien de route via Zürich vrij ver om is.
- De weg is zo'n 45 kilometer lang en niet vignetplichtig.

Routebeschrijving

- De snelweg begint in de voorstad Brüttsellen van Zürich, waarna direct het Brüttseller Kreuz volgt met de A1, de snelweg vanaf Zürich naar Winterthur en St. Gallen.
- De snelweg telt dan 2x2 rijstroken en loopt langs de talrijke voorsteden ten oosten van Zürich.
- Men passeert langs het regiostadje Uster, waarna de snelweg eindigt.
- Er mist hier zo'n 9 kilometer snelweg, en het doorgaande verkeer moet door de plaatsen Wetzikon en Hinwil.
- Even voorbij Hinwil begint het snelweggedeelte weer aan een joekel van een rotonde met de A52, de snelweg naar Zumikon, en terug naar Zürich.
- De snelweg loopt dan met 2x2 rijstroken naar het zuiden, langs Rüti en Jona langs het oostelijke einde van de Zürichsee.
- Naar het zuiden toe liggen hogere bergen in de verte.
- Bij Reichenburg eindigt de A53 middels een klaverblad op de A3, de snelweg van Zürich naar Chur.
- Rechtdoor gaat een secundaire hoofdweg naar Reichenburg.

Totaal 45 km Lang

 N 17 Verzweigung Reichenburg		> Basel	
		> Sargans	

Kanton Schwyz

- Schwyz is een kanton in het midden van Zwitserland, Duits: Schwyz; Frans: Schwytz of Schwyz; Italiaans: Svitto; Reto-Romaans: Sviz.
- Het kanton Schwyz is voor het grootste gedeelte Rooms-katholiek, met als centrum het Benedictijnse klooster Einsiedeln.

Geschiedenis

- Er wonen al duizenden jaren mensen in het gebied van het kanton, hoofdzakelijk aan het Meer van Zürich.
- Stenen en bronzen werktuigen van 5000 jaar oud zijn hier gevonden.
- 1400 jaar geleden kwamen de Germanen, die vrij spoedig tot het christendom werden bekeerd.
- In de 10^{de} eeuw werd de abdij van Einsiedeln machtiger, waarbij het de controle uitbreidde over de omliggende landerijen.
- De handel over de Gotthard-pas was een belangrijke economische factor in Schwyz.
- Op 1 augustus (de nationale feestdag van Zwitserland) 1291 werd het Pakt van Rütli gesloten, samen met de kantons van Unterwalden en Uri, omdat Schwyz een leidersrol had binnen dit pakt werd per 1320 de naam van het kanton voor de gehele confederatie gebruikt.
- Pas in 1803 echter werd Schweiz de officiële naam van Zwitserland.
- Ook de vlag van Zwitserland komt van de vlag van Schwyz.
- De reformatie werd niet geaccepteerd door Schwyz.
- Bij de slag van Kappel in 1531 heeft het leger van Schwyz het leger van de reformatieleider Huldrych Zwingli verslagen.
- Zwingli zelf werd gedood in de slachting.
- Tussen 1798 en 1803 was Schwyz een deel van de Helvetische Republiek, gevormd door Napoleon.
- Een gedeelte van het kanton heeft zich in 1830 onder de naam Schwyz Buitenlanden afgesplitst, maar werd al in 1833 weer in het kanton opgenomen.
- In 1845 verenigde het kanton zich met de andere rooms-Katholieke kantons in een afsplitsing van de statenbond.
- Echter in 1848 werd Schwyz één van de kantons in de nieuw gevormde bondsstaat.

N° 16 Tuggen



N° 15 Schmerikon



N° 14 Eschenbach



N° 13 Jona



Kanton Sankt Gallen

- Sankt Gallen is een kanton in het noordoosten van Zwitserland.
- Het is een Alpen-kanton.
- Duits: St. Gallen; Frans: Saint-Gall; Italiaans: San Gallo; Reto-Romaans: Son Gagl; Engels: St. Gall of St. Gallen.
- Van de bevolking van het kanton is 52,3% Rooms-katholiek, 28,3% gereformeerd en 6,1% islamitisch

Geschiedenis

- De gebieden van het kanton Sankt Gallen worden gevormd door de landerijen van het klooster van Sankt Gallen.
- Het kanton Sankt Gallen was een deel van het kanton Säntis tijdens de Helvetische Republiek van 1798 tot 1803.
- Het kanton Sankt Gallen werd in 1803 in opdracht van de vertegenwoordiger van Napoleon uit het tot 1798 bestaande vorstenbisdom St. Gallen, het graafschap Toggenburg en meerdere gedeelten van andere kantons (Rapperswil, landvoogdij Uznach, Gaster, Sargans, Rheintal, graafschap Werdenberg, Gams, heerschap Sax) gevormd.
- Samen met de ook nieuw gevormde kantons Thurgau, Vaud, Aargau, Graubünden en Ticino is het kanton in 1803 in het Zwitsers Eedgenootschap opgenomen.

12 Rapperswil



Rapperswil ± 9000 inwoners

- Ligt op de scheiding van de Zürichsee en de minder druk bevaren Obersee, een scheiding die gevormd wordt door een dam.
- Het silhouet van de stad, voornamelijk bepaald door het kasteel en de kerk, laten er geen twijfel over bestaan dat Rapperswil een lang historisch verleden heeft.
- Aan de kerk (19^{de} eeuw), hoe aardig zij er op afstand ook uitziet, hoeft u weinig aandacht te besteden.
- Het middeleeuwse slot (13^{de} eeuw) is, ondanks verbouwingen in latere perioden, heel wat interessanter.
- Bouwheren van dit driehoekige slot, dat op iedere hoek een solide toren draagt, waren de graven van Rapperswil.
- Vanaf de kasteelheuvel heeft u fraai uitzicht.
- Binnen de muren van het kasteel is sinds 1870 (een onafhankelijk Polen bestond toen niet) het Polenmuseum gehuisvest.
- Het onderwerp is Poolse cultuur en onafhankelijkheidsstrijd vanaf de Renaissance tot heden (stijlkamers, klederdrachten, folklore, documenten, schilderijen, enzovoorts.).
- Er zijn nog enkele minder interessante bezienswaardigheden: het Rathaus (15^{de} eeuw) op de Hauptplatz; het Heimatmuseum op de Herrenberg (onder andere Romeinse vondsten, oorkonden, stadszegels en de bouwgeschiedenis van Rapperswil); de dierentuin van het beroemde circus Knie; en de Rosengarten, die zo bekend is dat Rapperswil ook wel de 'Rosenstadt' genoemd wordt.
- Het aardigst is toch een wandeling door de kronkelstraatjes van de Altstadt, die in een beschutte bocht van het meer ligt.
- De terrasjes langs de promenade bieden uitzicht op de deinende schepjes in de haven en de fraaie contouren van de Alpen daarachter.

11 Rütli



№ 10 Dürnten



Kanton Zürich

- Zürich is een kanton in het midden van Zwitserland. Het is een deel van het Middenland.
- Duits: Zürich; Frans: Zurich; Italiaans: Zurigo; Reto-Romaans: Turitg; Engels: Zurich; Latijn: Turicum; Zwitserduits: Züri
- De inwoners van het kanton zijn voor ongeveer 30,6% Rooms-katholiek en 39,8 % protestant

Geschiedenis

- De eerste sporen van bewoning stammen uit de steentijd, met de keltische stam de Helvetiërs.
- Van 15 voor Chr. tot 401 heersen de Romeinen hier.
- Daarna komen de Germanen en wordt het christendom verbreid.
- In de 11^{de} eeuw merkt Zürich de invloed van Habsburg uit de Elzas.
- Na het uitsterven van de adellijke familie van de Zähringer in het begin van de 13^{de} eeuw wordt Zürich een vrijstad.
- Het kanton werd lid van het Zwitsers Eedgenootschap in 1351.
- Het Onderland werd in 1362 aan Zürich toegevoegd.
- De noordelijke delen tot aan de Rijn met Winterthur werd van Habsburg gekocht in 1467, overigens tegen de wil van de bewoners van Winterthur.
- In 1525 voert de Raad van Zürich met de theologische leiding van Huldrych Zwingli in Zürich de reformatie in.
- Zürich maakt deel uit van de napoleontische Helvetische Republiek van 1798 tot 1803.
- De eerste versie van de huidige grondwet stamt uit 1869.

✕ № 9 Verzweigung Hinwil



> Zumikon > Hinwil





№ 7 Uster-Ost



№ 6 Uster-Nord







№ 5 Uster-West	
-----------------------	---

№ 4 Volketswil	
-----------------------	---

№ 3 Hegnau	
-------------------	---

№ 2 Wangen	
-------------------	---

⌘ № 1 Kreuz Brüttisellen		> Genève - St. Margrethen	
		> Bergen - Altdorf	

№ 1 Brüttisellen	
-------------------------	---