

# Autosnelweg A14



**A14**

**Luzern – Cham**

- De Autobahn A14 is een Autobahn in Zwitserland.
- De snelweg vormt een verbindingsweg tussen de A2 bij Luzern en de A4 bij Cham, en is tevens de toekomstige doorgaande route van Zürich naar de Gotthard.

### **Routebeschrijving**

- De snelweg begint in Emmen, een voorstad van Luzern aan een knooppunt met de A2, de snelweg vanuit Basel naar Milaan.
- De snelweg telt eerst 2+3 rijstroken, later 2x2 rijstroken.
- De weg bedient enkele voorsteden van Luzern, zoals Ebikon en Buchrain.
- De snelweg loopt dan langs de rivier de Reuss.
- Even voor Cham sluit de snelweg aan op de A4, de snelweg vanaf Zürich naar Schwyz en de Gotthard.

**Totaal 20 km Lang**

<b>✘ N° 1 Verzweigung</b> <b>Rotsee</b>	<b>2</b>	> <b>Kleinhüningen (CH/D)</b>	<b>14</b>
		> <b>Chiasso (CH/I)</b>	


## Kanton Luzern



- Luzern is een kanton in het midden van Zwitserland.
- Het is een deel van Centraal-Zwitserland.
- Het ligt aan de voeten van de Alpen.
- Duits: Luzern; Frans: Lucerne; Italiaans: Lucerna; Reto-Romaans: Lucerna; Engels: Lucerne.
- De inwoners van het kanton zijn voor het overgrote deel Rooms-katholiek (70,9%), 12,2 % is protestant

## Geschiedenis

- Vanuit het steentijd (ca. 8000-4000 voor Chr.) zijn de eerste tekenen van bewoning in kanton Luzern aangetroffen.
- Tussen 800 en 300 voor Chr. komen de eerste Kelten - vooral de Helvetiërs - naar Binnen-Zwitserland en handelen al over de Gotthardpas.
- 15 voor Chr. wordt dit deel van Zwitserland in het Romeinse Rijk geïntegreerd.
- Na het einde van het Romeinse Rijk, komen vanaf de 6<sup>de</sup> eeuw de Germanen hier. In 750 wordt Luceria gesticht, het latere Luzern.
- In 1845 poogden radicale Vrijscharen (Freischärler) in Luzern de macht te grijpen en de conservatieve regering af te zetten.
- Omstreeks 1290 is Luzern een zelfstandige stad met ongeveer 3000 inwoners.
- In deze tijd krijgen de Habsburgers meer macht en koning Rudolf I van Habsburg voegde Luzern toe aan Oostenrijk.
- In 1291 sluiten de burens Uri, Nidwalden en Schwyz een verbond, waarna ze Luzern helpen in de strijd tegen de Habsburgers, wat er uiteindelijk toe leidt, dat Luzern zich bij het Zwitsers Eedgenootschap aansluit in 1332.
- In 1386 winnen ze de laatste slag tegen de Habsburgers.
- De grenzen van toen zijn ongeveer gelijk aan de grenzen van nu.
- In 1848 wordt de statenbond tot een bondsstaat omgevormd en wordt Luzern een van de 26 kantons.

<b>14 2 Emmen-Süd</b>	
-----------------------	---

<b>14 4 Gisikon</b>	
---------------------	---

<b>14 5 Verzweigung Rütihof</b>		> <b>Bargen</b>	
		> <b>Altdorf</b>	