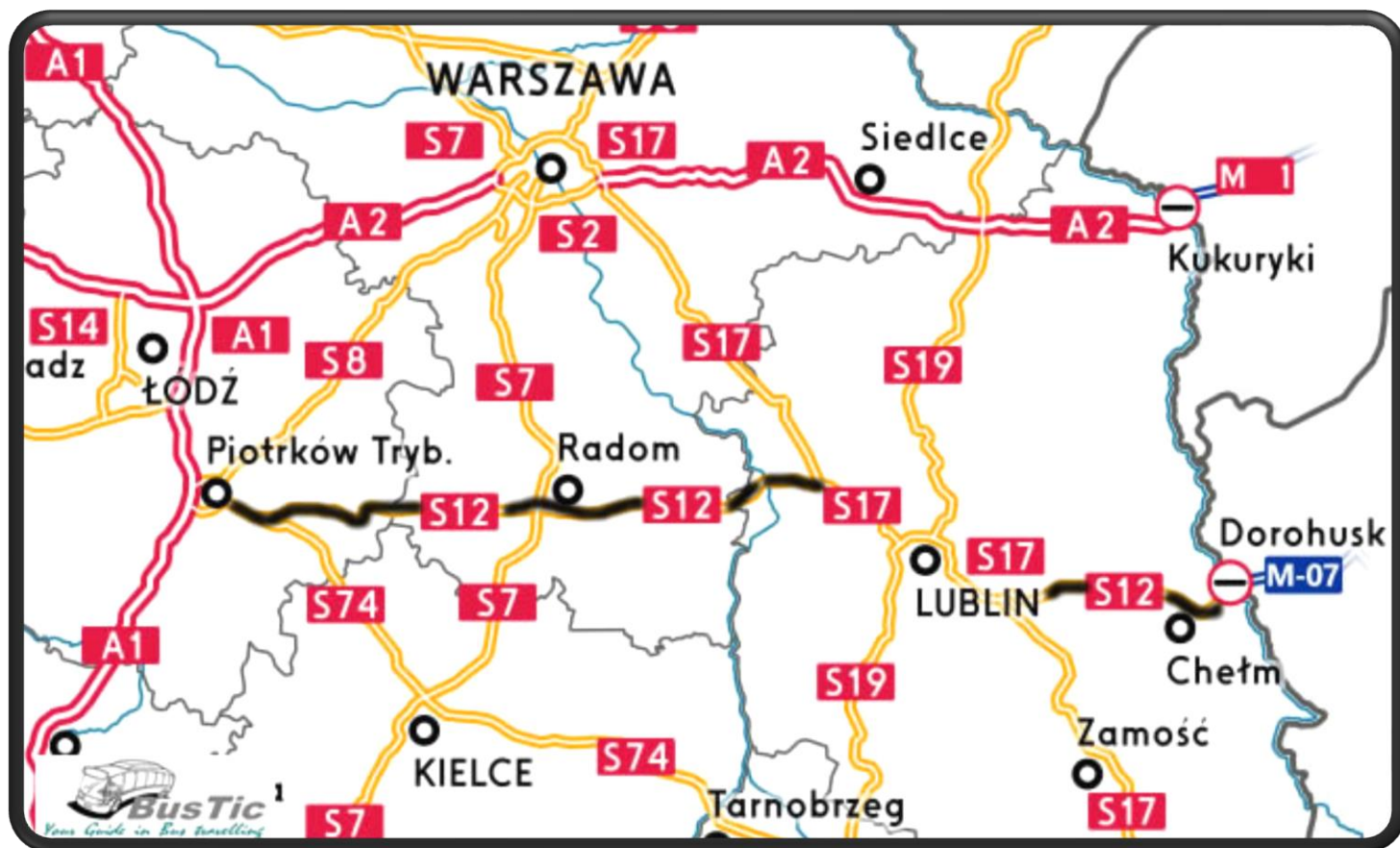


# Autosnelweg S12



## Dorohusk (PL-UA) - Piotrków Trybunalski

- De S12 is een droga ekspresowa in Polen.
- De snelweg is grotendeels nog in planning, en moet het centrum van Polen bij Piotrków Trybunalski via de steden Radom en Lublin met de grens met Oekraïne bij Dorohusk verbinden.
- De geplande afstand is 315 kilometer.
- Momenteel is 84 kilometer opengesteld.

### **Routebeschrijving**

- De weg moet aan de zuidkant van het regiostadje Piotrków Trybunalski beginnen met een knooppunt aan de A1, de Autostrada van Łódź naar Częstochowa en Gliwice. Piotrków Trybunalski wordt het belangrijkste knooppunt in Centraal-Polen, waar diverse snelwegen en expresswegen samenkomen.
- De weg moet dan over ruim 100 kilometer de bestaande DK12 volgen naar de stad Radom, die ± 227.000 inwoners telt.
- In Radom moet een knooppunt met de S7 komen, de expressweg vanaf Warszawa naar Kielce en Kraków.
- Verder naar het oosten loopt de route door een glooiend gebied met niet al te veel bos. Bij Puławy komt een brug over de grote rivier de Wisła.
- Daarna buigt de route wat af naar het zuidoosten en bereikt de stad Lublin, die 355.000 inwoners telt.
- In Lublin moeten twee aansluitingen komen met expreswegen, de S19 van Białystok naar Rzeszów en de S17 van Warszawa naar het Oekraïense L'viv.
- De S17 moet voor een deel samenlopen met de S12.
- Via het kleinere stadje Chełm moet de weg dan naar de grens met Oekraïne bij Dorohusk lopen.
- Aan Oekraïense zijde gaat dan de M7 verder via de noordelijke route over Kovel naar Kiev.

### **Geschiedenis**

- In 2004 opende de bypass van het dorp Piaski voor het verkeer.
- Hier splitst het verkeer zich in de DK12 en DK17.
- In 2008 opende de rondweg van Puławy, inclusief een vrij grote brug over de rivier de Wisła.
- Op 11 juli 2013 waren de werkzaamheden van de ombouw van de DK12/DK17 tot S12 tussen Lublin en Piaski voltooid.
- Op 25 september 2014 opende het deel tussen Jastków en Lublin voor het verkeer, dat met de S17 is dubbel genummerd en op 15 oktober 2014 opende 13 kilometer van de S12/17 rond de noordoostkant van Lublin voor het verkeer en op 31 oktober 2014 opende de resterende 10 kilometer rond de noordwestkant van Lublin, waarmee de S12 over 70 kilometer doorgaand te berijden was.

### **Toekomst**

- De aanleg van de S12 heeft over het algemeen een lage prioriteit.
- Rond Opoczno wordt een bypass als autoweg klasse GP aangelegd van 7,8 kilometer lengte.
- Verder is er een bypass bij Chełm gepland.
- Het meest concreet is de aanleg van de S12 tussen Puławy en het Węzeł Kurów-Zachód met de S17.
- Op 30 december 2014 is hiervoor een design-buildcontract getekend.
- Dit traject van 10,5 kilometer moet medio 2018 worden opengesteld.

<b>Begin</b>	<b>Dorohusk (PL-UA)</b>
<b>Einde</b>	<b>Piotrków Trybunalski</b>
<b>Lengte</b>	<b>315 km</b>

<b>✶ Piaski-Wschód</b> <b>12</b> <b>17</b>	<b>S12</b>
--	------------

<b>✶ Piaski-Zachód</b>	<b>S12</b>
------------------------	------------

### **Piaski**

- Piaski is een dorp in het Poolse woiwodschap Groot-Polen, in het district Gostyński.
- De plaats maakt deel uit van de gemeente Piaski en telt ± 3040 inwoners.

<b>✶ Świdnik</b>	<b>S12</b>
------------------	------------

### **Świdnik**

- Świdnik is een stad in het Poolse woiwodschap Lublin, gelegen in de powiat Świdnicki.
- De oppervlakte bedraagt 20,35 km<sup>2</sup>, ± 40.048 inwoners (2005).
- De oudste schriftelijke vermelding van de plaats is uit het jaar 1392.
- Voor de Tweede Wereldoorlog kreeg Świdnik een vliegveld.
- Vanaf 1951 werden er onderdelen voor de MiG-15 gefabriceerd.
- In 1956 werd een helikopterfabriek gebouwd, waar de Mil Mi-1-helikopter werd gebouwd.
- Sinds de jaren tachtig worden er onder de naam PZL-Świdnik Poolse helikopters gebouwd.

<b>✶ Lublin-Felin</b>	<b>S12</b>
-----------------------	------------

### **Lublin** - Algemeen

- Lublin (uitspraak: [lublin]?, ong. loeblien) is een stad in het oosten van Polen, de hoofdstad van het naar de stad genoemde woiwodschap (provincie) Lubelskie.
- Lublin is de grootste stad ten oosten van de Wisła, zo'n 150 km ten zuidoosten van de hoofdstad Warschau en 180 km ten noordwesten van de Oekraïense stad Lviv.
- Het is een belangrijk industrieel, administratief, cultureel en wetenschappelijk centrum.
- Lublin is sinds 1805 de zetel van een rooms-katholiek bisschop, al heeft de stad ook een orthodoxe en Grieks-katholieke minderheid.
- De stad heeft meerdere universiteiten, waaronder de Maria Curie-Skłodowska Universiteit (UMCS) en de Katholieke Universiteit Lublin (KUL).
- Deze laatste universiteit was de enige onafhankelijke universiteit in het Oostblok. Karol Wojtyła was aan de KUL verbonden toen hij in 1978 tot paus Johannes Paulus II gekozen werd.
- Binnen de stadsgrenzen bevindt zich het terrein van het voormalige concentratie- en vernietigingskamp Majdanek.


## **Lublin** - Geschiedenis

- In de 6<sup>de</sup> eeuw ontstonden er op de locatie van het huidige Lublin verschillende nederzettingen, waar men zich bezighield met handel en nijverheid.
- De eerste gedateerde vermelding van de naam Lublin is uit 1198, in een kerkelijk document over de vestiging van een aartsdiakenschap van het bisdom Kraków.
- Lublin verkreeg in 1317 stadsrechten van hertog Władysław IV Łokietek (vanaf 1320 koning Władysław I Łokietek).
- Om de stad en de rest van Polen te beschermen tegen Tataarse, Litouwse en Roetheense aanvallen uit het oosten, kreeg Lublin in 1341 op bevel van Casimir de Grote verdedigingswerken zoals stadswallen en een slot.
- Het stapelrecht dat Lublin in 1392 kreeg, zorgde ervoor dat de stad kon uitgroeien tot een belangrijk centrum in de handel tussen Polen en Litouwen.
- In 1569 werd hier de Unie van Lublin gesloten, waarbij Polen en Litouwen verenigd werden in een adelsrepubliek met een gekozen koning.
- Het belang van Lublin werd vergroot door de vestiging in deze stad van het Kroontribunaal, de hoogste rechtssprekende instantie voor de adel in Klein-Polen (Małopolska).
- (Het enige andere Kroontribunaal, dat voor Groot-Polen (Wielkopolska), stond in Piotrków, tegenwoordig Piotrków Trybunalski.)
- Na de Derde Poolse Deling kwam Lublin van 1795 tot 1809 onder Oostenrijks bestuur.
- Hierna maakte het enkele jaren deel uit van het Hertogdom Warschau van Napoleon, vanaf 1815 van het door het Congres van Wenen ingestelde Koninkrijk Polen (ook wel Congres-Polen genoemd), dat in personele unie verbonden was met het Russische keizerrijk.
- Na de Eerste Wereldoorlog behoorde Lublin tot de onafhankelijke staat Polen.
- Het was enkele dagen de zetel van de eerste regering van deze staat.
- Ook na de Tweede Wereldoorlog vervulde Lublin korte tijd de functie van hoofdstad: van augustus 1944 tot januari 1945 zetelde hier het door de Sovjets gesteunde Pools Comité van Nationale Bevrijding (Polski Komitet Wyzwolenia Narodowego).
- Aan het eind van de 18<sup>de</sup> eeuw werd Lublin het centrum van het Poolse chassidisme, mede onder invloed van de tsaddik Jacob Isaäk Horowitz, bijgenaamd de 'Ziener uit Lublin'.
- In de jaren tussen de twee wereldoorlogen was bijna veertig procent van de bevolking van Lublin joods.
- Tijdens de Duitse bezetting in Lublin werd de joodse bevolking in het getto van Lublin geplaatst.


- In totaal woonden er hierin ±34.000 mensen.
- De bewoners waren vooral joden, maar toch woonden er ook enkele Roma's in het getto.
- Het grootste deel van de joodse bevolking van Lublin is omgekomen in de vernietigingskampen in Bełżec en Majdanek.
- Uiteindelijk overleefden maar 230 joden de Tweede Wereldoorlog.

 <b>Lublin-Tatary</b>	<b>S12</b>
---	------------

 <b>Lublin-Rudnik</b> <b>19</b>	<b>S12</b>
---	------------


 <b>Lublin-Czechów</b>	<b>S12</b>
--	------------

  <b>Węzeł Lublin-Sławinek</b>	<b>S19</b>	>	<b>S12</b>
		>	

 <b>Nałęczów</b>	<b>S12</b>
---	------------

## **Nałęczów**

- Nałęczów is een stad in het Poolse woiwodschap Lublin, gelegen in de powiat Puławski.
- De oppervlakte bedraagt 13,84 km<sup>2</sup>, ± 4332 inwoners (2005).

 <b>Kurów</b>	<b>S12</b>
---	------------

## **Kurów**

- Kurów is een plaats in Zuidoost-Polen in het Woiwodschap Lubelskie, gelegen tussen Puławy en Lublin aan de rivier de Kurówka.
- Kurów is de geboorteplaats van generaal Wojciech Jaruzelski.

## **Geschiedenis**



- Kurów is gesticht tussen 1431 en 1442, volgens het Maagdenburgse recht.
- In de 16<sup>de</sup> eeuw was het dorp een centrum van het Poolse calvinisme, toch nemen de inwoners tot aan het jaar 1660 het ariaanse geloof aan.
- In februari 1831 versloegen Poolse troepen onder bevel van generaal Józef Dwernicki een Russische strijdmacht.
- Tijdens de Tweede Wereldoorlog is Kurów bij een Duitse bomaanval op 9 september 1939 verwoest.

	>	
--	---	--

  Węzeł Kurów-Zachód	<b>S17</b>	>	<b>S12</b>
---	------------	---	------------

 2018

 Puławy	<b>S12</b>
---	------------

	 Wielka Wisła
---	--

 Bronowice	<b>S12</b>
--	------------