

# Autosnelweg S1



**Pyrzowice -  
Cieszyn (PL-CZ)**

**Wschodnia Obwodnica**

- De S1 is een droga Ekspresowa in Polen.
- De weg vormt een noord-zuidroute in het zuiden van het land, en loopt door de oostkant van het Silezische stedengebied vanaf Pyrzowice via de regio Katowice naar de grens met Tsjechië bij Cieszyn.
- De snelweg is grotendeels voltooid en is 130 kilometer lang.
- Momenteel ontbreekt er alleen nog een gedeelte tussen Tychy en Bielsko-Biała.

## Naam

De S1 heet ook wel de Wschodnia Obwodnica GOP - Oostelijke Rondweg Górnośląski Okręg Przemysłowy.

## Routebeschrijving

- De expressweg begint bij het dorp Pyrzowice, waar ook een kleine luchthaven van Katowice is.
- Hier moet in de toekomst het knooppunt met de A1 komen, de snelweg vanaf Łódź naar Gliwice.
- De weg loopt eerst richting het zuidoosten en kruist na een paar kilometer de 2x2 DK86 via een klaverblad.
- De snelweg loopt dan langs Dąbrowa Górnicza, een stad met 140.000 inwoners.
- Naast de snelweg bevindt zich hier een enorme energiecentrale ter grootte van een kleine stad.
- De weg loopt ten oosten van Katowice langs, en komt niet door de stad zelf heen, alhoewel men wel enkele wegen kruist die daarheen lopen.
- Bij de voorstad Mysłowice kruist men de A4, de snelweg van Katowice naar Kraków in het oosten.
- De snelweg loopt dan naar de stad Tychy ± 133.000 inwoners en eindigt hier tijdelijk op de DK86.
- Bij de stad Bielsko-Biała ±177.000 inwoners, 35 kilometer zuidelijker, begint het tweede gedeelte van de S1 die langs de voet van de Karpaten naar het westen loopt.
- Dit gedeelte is veel nieuwer.
- In Cieszyn eindigt de snelweg op de grens met Tsjechië, waar de Tsjechische R48 verder gaat naar Český Těšín en Olomouc.

## Geschiedenis

- Op 28 oktober 2011 opende een kort stukje aan de noordzijde van Bielsko-Biała voor het verkeer over ongeveer 3 kilometer.
- Op 1 juni 2012 opende 2 kilometer bij Pyrzowice voor het verkeer tot aan het Węzeł Pyrzowice.

**Begin**      **Pyrzowice**  
**Einde**     **Cieszyn (PL-CZ)**  
**Lengte**    **130 km**

 <b>Kreuz: Węzeł Pyrzowice</b>	<b>A1</b>	>	<b>S1</b>
	<b>S11</b>	>	

 <b>Pyrzowice-Lotnisko</b>	<b>S1</b>
--	-----------


## **Pyrzowice**

- Pyrzowice is een dorp in de Poolse woiwodschap Silezië.
- De plaats maakt deel uit van de gemeente Ożarówice en telt ± 980 inwoners.

 <b>Mierzęcice</b>	<b>S1</b>
--	-----------

## **Mierzęcice**

- Mierzęcice is een dorp in het Poolse woiwodschap Silezië, in het district Będziński.
- De plaats maakt deel uit van de gemeente Mierzęcice en telt ± 2676 inwoners.

 <b>Kreuz: Węzeł Podwarpie</b>	<b>1</b>	> <b>Częstochowa</b>	<b>S1</b>
		>	

 <b>Dąbrowa Górnicza-Ujejsce</b>	<b>S1</b>
--	-----------

## **Dąbrowa Górnicza**

- Dąbrowa Górnicza (uitspraak: [dɔm'brɔva gur'niʦa]?, ong. dombrova goernietja ["g" als in zakdoek]) is een stad in het Poolse woiwodschap Silezië.
- De oppervlakte bedraagt 187,81 km<sup>2</sup>, het inwonertal ± 130.789 (2005).

 <b>Dąbrowa Górnicza-Pogoria</b>	<b>S1</b>
--	-----------

 <b>Dąbrowa Górnicza-Gołonóg</b>	<b>S1</b>
--	-----------

 <b>Dąbrowa Górnicza-Podlesie</b>	<b>S1</b>
---	-----------

 <b>Dąbrowa Górnicza-Sulno</b>	<b>S1</b>
--	-----------

 <b>Sosnowiec-Porąbka</b>	<b>S1</b>
---	-----------

## Sosnowiec

- Sosnowiec (uitspraak: [sɔs'nɔvjetɕ]?, ong. sosnoviëts) (Duits: Sosnowitz) is een stad in het Poolse woiwodschap Silezië, gelegen in de powiat Sosnowiec.
- De oppervlakte bedraagt 91,26 km<sup>2</sup>, het inwonertal ± 228.192 inwoners (2005).

 <b>Sosnowiec-tereny</b>	<b>S1</b>
--	-----------

 <b>Sosnowiec-Jęzor</b>	<b>S1</b>
---	-----------

 <b>Jaworzno-Rejon Wysoki Brzeg</b>	<b>S1</b>
---	-----------

## Jaworzno

- Jaworzno (uitspraak: [ja'vɔʐnɔ]?, ong. javozjno) is een stad in het Poolse woiwodschap Silezië.
- De oppervlakte bedraagt 152,2 km<sup>2</sup>, het inwonertal ± 96.606 inwoners (2005).
- De elektriciteitscentrale van Jaworzno is een thermische centrale te Jaworzno, Polen.
- De centrale heeft een 300 m hoge schoorsteen en een capaciteit van 1345 megawatt.

 <b>Kreuz: Węzeł Brzęczkowice</b>	<b>A4</b>	> <b>Katowice</b>	<b>S1</b>
		> <b>Kraków</b>	

 <b>Mysłowice-Brzezinka</b>	<b>S1</b>
---	-----------

## Mysłowice

- Mysłowice (uitspraak: [miswɔ'vitɕɛ]?, ong. miswovietse) (Duits: Myslowitz) is een stad in het Poolse woiwodschap Silezië, gelegen in de powiat Mysłowice.
- De oppervlakte bedraagt 66,09 km<sup>2</sup>, het inwonertal ± 75.259 inwoners (2005).

## Driekeizerpunt

- In deze stad is het Driekeizerpunt te vinden, een voormalig drielandenpunt tussen het Duitse Keizerrijk, Oostenrijk-Hongarije en het Keizerrijk Rusland.
- Het punt bestaat niet meer sinds het uitroepen van Polen.

 <b>Mysłowice-Kosztowy</b>	<b>S1</b>
--	-----------

<b>Imielin</b>	<b>S1</b>
----------------	-----------

## **Imielin**

- Imielin is een stad in het Poolse woivodschap Silezië, gelegen in de powiat Bieruńsko-lędziński.
- De oppervlakte bedraagt 28,04 km<sup>2</sup>, het inwonertal ± 7854 inwoners (2005).

<b>Lędziny-Gołdunów</b>	<b>S1</b>
-------------------------	-----------

## **Lędziny**

- Lędziny is een stad in het Poolse woivodschap Silezië, gelegen in de powiat Bieruńsko-lędziński.
- De oppervlakte bedraagt 31,04 km<sup>2</sup>, het inwonertal ±16.161 inwoners (2005).

<b>Tychy-Wartogłowice</b>	<b>S1</b>
---------------------------	-----------

## **Tychy**

- Tychy (uitspraak: ['tixi]?, ong. tichi) (Duits: Tichau) is een stad in het Poolse woivodschap Silezië, gelegen in de powiat Tychy.
- De oppervlakte bedraagt 81,62 km<sup>2</sup>, het inwonertal ± 131.547 inwoners (2005).

**Snelweg Onderbroken**

<b>Kreuz: Bielsko-Biała-Suchy Potok</b>	<b>S69</b>	> <b>Bratislava</b>	<b>S1</b>
		>	

<b>Bielsko-Biała-Rosta</b>	<b>S1</b>
----------------------------	-----------

## **Bielsko-Biała** - Algemeen

- Bielsko-Biała (uitspraak: [biɛlskɔ'biawa]?, ong. bielsko biaua; Duits: Bielitz-Biala) is een stad in Polen in het woivodschap Silezië.
- Ze telt ±190.000 inwoners.
- De stad ligt 60 km ten zuiden van Katowice aan de rivier de Biała.
- Bielsko-Biała is een dubbelstad, waarvan de beide delen lange tijd in verschillende landen hebben gelegen.
- In 1951 werden Bielsko en Biała verenigd.
- De stad is een traditioneel centrum van de wolindustrie.

### **Bielsko-Biała** - Geschiedenis

- In de tweede helft van de 13<sup>de</sup> eeuw werden kolonisten uit het Duitse Rijk aangeworven om het gebied te ontginnen waarin het huidige Bielsko ligt, en daar dorpen aan te leggen en de vesting Bielitz (overigens pas in 1312 voor het eerst vermeld) tot stad te ontwikkelen.
- In 1281 maakte dit gebied deel uit van het hertogdom Teschen.
- De hertog van dit gebied maakte zich in 1327 los van zijn leenheer, de koning van Polen, ten gunste van die van Bohemen.
- In 1526 viel de Boheemse kroon aan de Habsburgers en sindsdien was Bielitz Oostenrijks, tot 1919 toen het aan het nieuwe Polen werd toegewezen.
- De Contrareformatie werd met beperkt succes door het Habsburgse regime in 1629 opgelegd aan de bevolking, die haar lutherse godsdienst voortaan in schuilkerken beoefende.
- In 1752 werd Bielitz tot vorstendom en in 1754 tot hertogdom verheven.
- In 1782 kregen de lutheranen vrijheid van godsdienst.
- Een eeuw later zouden zij op grond van deze vrijheid eigen middelbaar en hoger beroepsonderwijs hebben ontwikkeld, waarbinnen ook een pedagogische academie die leraren opleidde voor vele Duitstalige scholen in de oostelijke provincies van Oostenrijk, met name in Galicië.
- Inmiddels was de stad uitgegroeid tot centrum van de textielindustrie.
- In 1910 telde Bielitz met de direct omringende dorpen ± 29.000 inwoners.
- Daarvan was 84% Duitstalig en zij maakten stad en omgeving tot een zogenaamd 'taaleiland' in een wijdere Poolssprekende omgeving.
- In 1919 werd de stad, nu onder de naam Bielsko, en de omgeving in het Verdrag van Saint Germain bij de nieuwe staat Polen gevoegd, samen met het (oostelijke deel van het) hertogdom Teschen.
- Begin september 1939 werd dit gebied na de Duitse bezetting van Polen, bij de nieuwe 'Reichsgau Oberschlesien' ingedeeld.
- De Joodse minderheid werd geïnterneerd en afgevoerd naar het naburige Auschwitz, waar zij om het leven kwam.
- Een kleine joodse "gemeente" (gmina) werd opnieuw na de oorlog opgericht.
- In februari 1945 vluchtte de Duitse bezetter voor het Sovjetleger en de Duitstalige bewoners, voor zover zij niet waren mee gevlucht, werden geïnterneerd, en met dwangarbeid gestraft.
- De overlevenden zijn later uitgewezen.
- Omdat een deel van de lutheranen Poolstalig was, mochten zij blijven.
- Sindsdien is Bielsko het centrum van de lutherse kerk in Polen.
- In 1951 werd Bielsko met het naburige Biala tot één stad van ± 70.000 inwoners verheven.

- Velen van hen waren zelf verdreven uit de oostelijke provincies die Polen aan de Sovjet-Unie had moeten afstaan en vulden de plaatsen op van de verdreven Duitstaligen en.
- Nieuwe gemeentefusies brachten het inwonertal in 1970 op bijna 106.000.
- Van 1975 tot 1998 was Bielsko-Biała de hoofdstad van een gelijknamige woiwodschap.
- In 1998 werd het ingedeeld bij de woiwodschap Silezië.

 <b>Bielsko-Biała-Stare Bielsko</b>	<b>S1</b>
---	-----------

 <b>Bielsko-Biała-centra handlowe</b>	<b>S1</b>
---	-----------

 <b>Bielsko-Biała-Wapienica</b>	<b>S1</b>
---	-----------

 <b>Jasienica</b>	<b>S1</b>
---	-----------

### Jasienica

- Jasienica is een dorp in het Poolse woiwodschap Silezië, in het district Bielski (Silezië).
- De plaats maakt deel uit van de gemeente Jasienica en telt ± 4 750 inwoners.

 <b>Świątoszówka</b>	<b>S1</b>
--	-----------

 <b>Skoczów-Brenna</b>	<b>S1</b>
--	-----------

### Skoczów

- Skoczów is een stad in de Poolse regio Silezië, gelegen in het district Cieszyński.
- De oppervlakte bedraagt 9,79 km<sup>2</sup>, het inwonertal is ± 14.783 inwoners (2005).

 <b>Skoczów</b>	<b>S1</b>
---	-----------

 <b>Cieszyn-Gumna</b>	<b>S1</b>
---	-----------

### Cieszyn

- Cieszyn [[ˈtʂɛʃɪn]ʔ] (Duits: Teschen) is een stad in het zuiden van Polen, gelegen in de woiwodschap Silezië.
- De stad is het in Polen gelegen deel van de Pools-Tsjechische dubbelstad Cieszyn / Český Těšín.



## Cieszyn

### Geschiedenis

- Cieszyn en Český Těšín vormden samen de stad Teschen.
- Na de Eerste Wereldoorlog betwistten Polen en Tsjecho-Slowakije elkaar de stad, waarna die uiteindelijk in twee delen werd verdeeld.

 <b>Cieszyn–Krasna</b>	<b>S1</b>
--	-----------

 <b>Cieszyn–Pastwiska</b>	<b>S1</b>
---	-----------

  → <b>Olomouc</b>
--