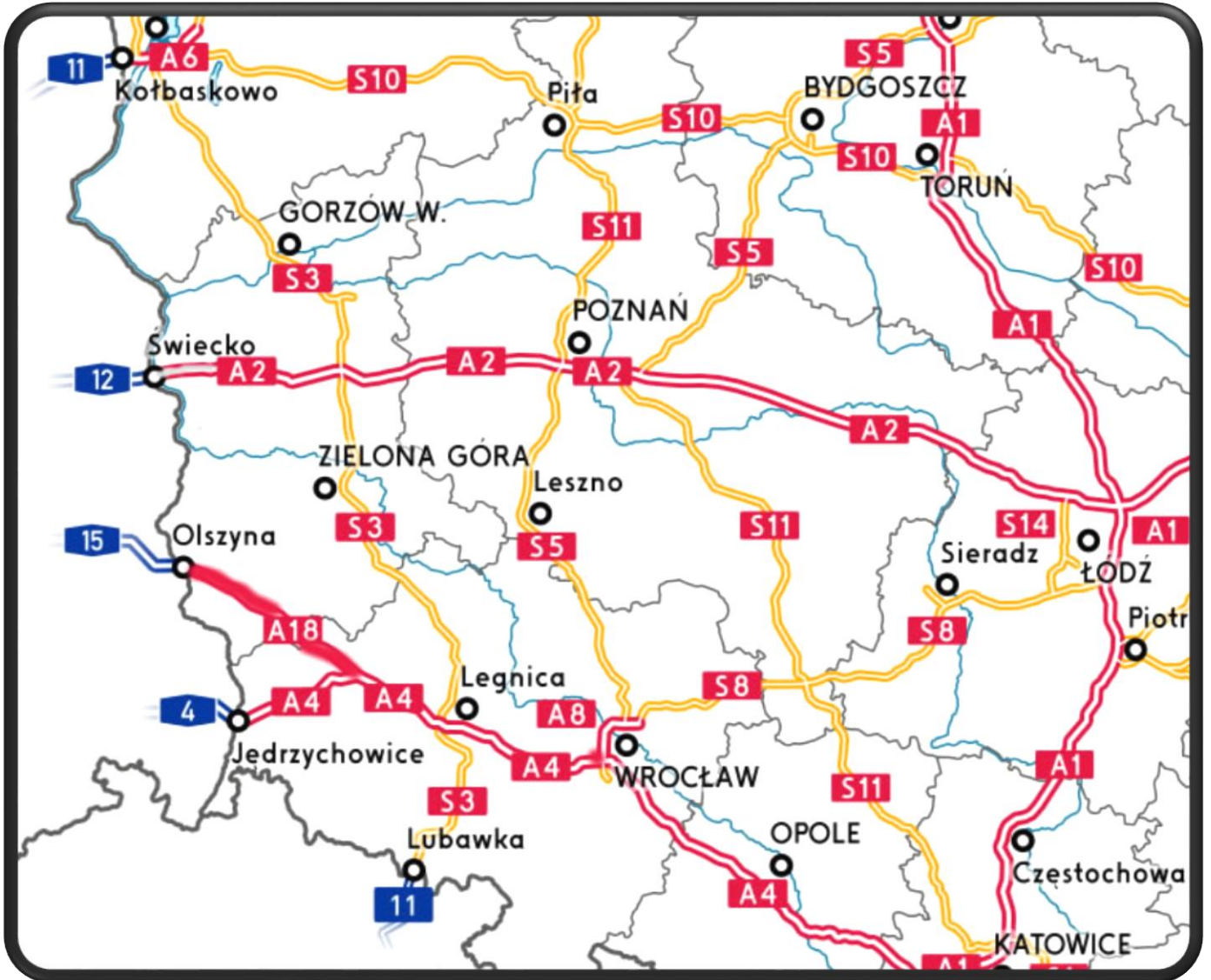


Autosnelweg A18



Krzyżowa – Olszyna (PL-D)

- De A18 is een autostrada in Polen. De snelweg vormt een schakel tussen de Duitse A15 uit Cottbus en Berlin en de Poolse A4 richting Wrocław.
- Langs de A18 zelf liggen geen plaatsen van belang.
- De A18 bestaat uit twee delen, het volledige snelweggedeelte tussen Golnice en Krzywa, en een 2x2 gedeelte met één nieuwe en één zeer oude rijbaan tussen de Duitse grens en Golnice.
- Sinds de A4 naar Zgorzelec opgeleverd is, is de A18 ingekort tot Krzyżowa.
- De huidige route is 78 kilometer lang.

Routebeschrijving

- Bij het gehucht Olszyna gaat de Duitse A15 uit Cottbus en Berlin de grens met Polen over, en vormt dan een hoofdweg met twee rijbanen door grotendeels bebost gebied.
- De A18 loopt richting het zuidoosten, waarna bij Golnice een volwaardig snelweggedeelte begint.
- Een kilometer of 15 verderop, bij Krzywa gaat de A18 over in de A4 richting Wrocław.

Geschiedenis

- De A18 is aangelegd door de Duitsers als een Reichsautobahn (RAB 9) van Berlin naar het toenmalige Breslau (nu: Wrocław).
- De weg opende in delen tussen 1936 en 1938.
- In 1995 werd het gedeelte van Golnice naar Krzywa gemoderniseerd en kreeg toen snelwegstatus.
- De rest bleef de DK18. Het is echter wel een substandaard snelweg.
- Tussen 2004 en 2006 werd de noordbaan van de A18 vernieuwd, tussen Olszyna en Golnice.

- Sinds de A4 tussen de grens met Duitsland bij Zgorzelec en de huidige A4 is opgeleverd, in augustus 2009, is de A18 ingekort, omdat de A4 wat noordelijker aansluit, bij Krzyżowa.
- Het gedeelte tussen Krzyżowa en Krzywa is toen omgenummerd van A18 naar A4. Het gaat hier om 7 kilometer A18 die de A4 is geworden.

Huidige status

- Alleen het gedeelte tussen Golnice en Krzywa heeft een snelwegstatus, maar is nog substandaard, evenals de A4 in het verlengde naar Wrocław.
- Afritten zijn erg krap, maar het wegdek is wel van goede kwaliteit.
- Het gedeelte tussen Olszyna en Golnice heeft nog geen snelwegstatus, slechts één rijbaan, die richting Duitsland is van moderne kwaliteit, de rijbaan richting Wrocław heeft nog het oude betonwegdek uit 1936 en is van zeer slechte kwaliteit.
- Wanneer de zuid baan ook gemoderniseerd wordt kan de hele weg de status van snelweg krijgen.

Toekomst

- In de toekomst moet de zuidelijke rijbaan (richting Wrocław) vernieuwd worden, daarna kan de weg een snelwegstatus krijgen.
- De kosten hiervan bedragen 380 miljoen euro.
- De renovatie is diverse keren vertraagd vanwege bezwaren van milieugroeperingen die meer ecoducten eisen (30 ecoducten van 100 meter over 40 kilometer) in verband met de aanwezigheid van een Natura2000-gebied.
- Op 29 juli 2010 werd de MER goedgekeurd, echter in februari 2011 zijn de aanbestedingen van de 3 fases tussen Olszyna en Golnice afgeblazen in verband met bezuinigingen door de Poolse overheid.
- Onduidelijk is wanneer de renovatie dan wel plaats gaat vinden.

Begin **Krzyżowa**
Einde **Olszyna (PL-D)**
Lengte **78 km**

 Kreuz: Węzeł Krzyżowa	A4	> Dresden	A18
		> Wrocław	

 Lipiany	A18
--	------------


Lipiany

- Lipiany (Duits: Lippehne) is een stad in het Poolse woiwodschap West-Pommeren, gelegen in de powiat Pyrzycki.
- De oppervlakte bedraagt 5,5 km², ± 4156 inwoners (2005).

 Golnice	A18
--	------------

Golnice

- Golnice (Duits: Groß Gollnisch) is een plaats in het Poolse district Bolesławiecki, woiwodschap Neder-Silezië.
- De plaats maakt deel uit van de gemeente Bolesławiec en telt ± 240 inwoners.

 Iłowa	A18
--	------------


Iłowa


- Iłowa (Duits: Halbau) is een stad in het Poolse woiwodschap Lubusz, gelegen in de powiat Żagański.
- De oppervlakte bedraagt 9,11 km², ± 4004 inwoners (2005).

 Żary	A18
---	------------

Żary

- Żary (Duits: Sorau) is een stad in het Poolse woiwodschap Lubusz, gelegen in de powiat Żarski.
- De oppervlakte bedraagt 33,24 km², ± 39.029 inwoners (2005).

 Królów	A18
---	------------

 Olszyna	A18
--	------------

Olszyna

- Olszyna (Duits: Mittel Langenöls) is een stad in het Poolse woiwodschap Neder-Silezië, gelegen in de powiat Lubański.
- De oppervlakte bedraagt 20,26 km², ± 4713 inwoners (2005).

