

# Autosnelweg A99





**A99**


**Ring Munchen Sud -  
Noord**




## De Autobahn Complete ring München.




Autobahn Kreuz: München-Süd tot Autobahn Kreuz: München-Noord.

 = Europaweg.  = Bundesstraße.

Uitrit 21/95 Autobahn Kreuz: München-Süd.		 München – Stuttgart.	
		 Rossenheim – Salzburg.	







Uitrit 20. Ottobrunn.		Ottobrunn.	
		Höhenkirchen.	






Uitrit 19. Hohenbrunn.		 Haar.	
		 Putzbrunn.	

Uitrit 18. Haar – Vaterstetten.		 Haar.	
		 Vaterstetten	

### Haar

- Kruisning met de B304 de verbinding van München met Wasserburg gelegen aan de B15, de drukke Bundesstrasse tussen Landshut en de plaats Rosenheim


   Vaterstetten.	Vaterstetten.   	
---	---	---

Uitrit 17 Autobahn Kreuz: München-Ost.		 München.	
		 Haag im Oberbayern.	

Uitrit 15. Kirchheim.	
-----------------------	---

### Kirchheim

- Rechts van de weg ligt nu het vliegveld **Joseff Strauss** (het voormalige **Riem**), de Flughafen van de stad München.
- De naam van het vliegveld is bekend geworden door de vlucht van de terroristen in 1972 met hun gijzelaars, na hun moordpartij op de Israëlische sportlieden tijdens de Olympische Spelen.
- Het is de belangrijkste vlieghaven van de staat Beieren.

<b>Uitrit 14.</b>	<b>B388 Erding.</b>	
<b>Unterföhring-Aschheim.</b>	<b>B388 Haar</b>	

### **Aschheim**

- De eerste uitrit van de A99 - de plaats ligt rechts van de snelweg - ter plaatse het nieuwe ontwikkelings- en servicecentrum van het Thyssen Concern de "Thyssen Plastik Maschinen" in het bedrijf maakt men machines voor de vervaardiging van plastic producten zoals: buizen, profilen, folies etc.
- Slechts een enkele kilometer verder wordt de A94 gekruist.
- Het is een snelweg vanuit de stad München in de richting Passau.
- De snelweg gaat even ten oosten van de A99 over in de B12.

**Vanaf hier de  volgen richting Rosenheim > Innsbruck > Salzburg.**

### **München**







- In het oude gedeelte van München staan veel gebouwen uit de eerste helft van de 18<sup>de</sup> eeuw die door de Beierse koningen zijn gebouwd.
- Het rijk versierde stadhuis, voorgrond, domineert de beroemde Marienplatz.
- De Frauenkirche, een laatgotische stenen kathedraal uit de 15<sup>de</sup> eeuw, achtergrond, heeft twee torens van 99 m hoog.
- De bouwwerken ter gelegenheid van de Olympische Spelen (1972) hebben de stad een moderner aanzicht gegeven.
- Zo overspant een dak (75 000 m<sup>2</sup>) uit bruin acrylglas in tentdakvorm de Sport- en Schwimmhalle en het westelijk deel van het stadion (ontwerp F. Otto).
- In de nabijheid verrees ook het ronde hoofdkantoor van BMW (met BMW-Museum).
- Ten noorden van München ligt het paleizencomplex Schleissheim.

## Beieren

- De grootste deelstaat (Land) van Duitsland, in het zuiden, 70 547 km<sup>2</sup>, met 11,9 miljoen inwoners (± 168 inwoners per km<sup>2</sup>); hoofdstad: München.
- Zeilen op de Chiemsee Zeilen op de Chiemsee, het grootste meer van Beieren.
- Dit pittoreske meer trekt het hele jaar door veel toeristen.
- Het gebied tussen de Alpen en de Donau bestaat uit molasses, die bedekt zijn door nagelfluh en holocene afzettingen (waarop in het zuiden gedurende de IJstijd door de Alpengletsjers morenewallen en drumlins zijn gevormd, die de Zuidbeierse meren Ammer-, Walchen- en Chiemsee omzomen), moerassen en venen (Dachauer en Erdinger Moos).
- Het Bohemer Woud (Böhmerwald).
- Beierse Woud (Bayerische Wald), Fichtelgebirge, Odenwald en het westelijk deel van de Spessart bestaan grotendeels uit gneis.
- De Frankische Jura bestaat geheel uit Jurassische lagen, terwijl westelijk hiervan tot aan het Zwarte Woud de Trias zich uitstrekt.
- Het Alpenvoorland heeft een gemiddelde hoogte van 500 m; de hoogste bergtop in Duitsland, de Zugspitze (2963 m), ligt in het zuiden van Beieren.

## Ismaning

- Ter plaatse het "Allianz-Zentrum für Technik GmbH" de bekende "Allianz"-verzekeringsmaatschappij heeft hier een onderzoekinstituut, waar men zich bezig houdt met het zoeken naar nieuwe methoden t,a,v, de reparatie mogelijkheden bij het herstellen van schade aan motorvoertuigen.
- Met name het zoeken naar meer rationele reparatiemethoden en kostenbesparende spuitprocessen het is de enige instelling in Europa van een verzekeringsmaatschappij op dit terrein.

<b>Km 524 Uitrit 72</b> <b>Autobahn Kreuz:</b> <b>München-Nord.</b>		 <b>Stuttgart via de</b> 	
		 <b>Salzburg via de</b> 