






Autosnelweg A95



A95

Munchen - Eschenlohe

De Autobahn  = 68.8 km lang.
Van München – Wolfratshausen – Penzberg – Eschenlohe. (Garmisch-Partenkirchen)
 = Europaweg.  = Bundesstraße.

Uitrit.1 Km.0.0 Autobahn Dreieck: München –Sendling-Süd.		
---	---	---

München ± 1.277.000 inwoners.

- Ligt op 530 m hoogte aan de rivier de Isar, zo'n 50 km ten noorden van de Alpen.
- Hoofdstad van de deelstaat Beieren.
- Belangrijk verkeersknooppunt.
- Luchthaven Riem, met veel nationaal en internationaal vertrekkende vliegtuigen.
- Autosnelwegen naar, Stuttgart, Nürnberg en Salzburg.
- Spoorweg knooppunt noord-zuid en oost-west verbindingen.
- Grote industrieën (BMW, Siemens, Rodenstock, Agfa, Bierbrouwerijen (Lôwenbräu), Bavaria filmstudio.
- Universiteit, Technische Hogeschool, kunstacademie, etc.
- Totaal aantal studenten ± 90.000.
- Gezellige flaneerstad met autovrije winkelstraten en uitgebreid Horecawezen.
- Naam komt van "Münichen", wat "bij de Monniken" betekent : een oorkonde uit de 8^{ste} eeuw maakt melding van een nederzetting aan de Isar gesticht door monniken.

Geschiedenis

- Officieel gesticht in 1158.
- In 1294 stadsrechten.
- In de 16^{de} eeuw centrum van contrareformatie.
- In 1806 wordt Beieren een koninkrijk met München als hoofdstad.
- Na de 1^{ste} Wereldoorlog werd München hoofdstad van de Republiek Beieren.

Bekende Münchenaren

- Ludwig II, beroemdste van de Beierse vorsten (1846 - 1886).
- Hij bouwde een aantal fantastische kastelen en paleizen.
- Vassily Kandinsky (1860-1914).
- Van oorsprong Russisch schilder.
- Werkte en studeerde in München.
- Medeoprichter van de kunstenaarsgroep "Der Blaue Reiter".
- Richard Strauss (1864-1949).
- Componist van aantal opera's en symfonische gedichten.
- Thomas Mann (1875-1955).
- Schrijver, wiens werk tussen '33 en '45 verboden was.
- Schreef bv. de roman "Dr. Faustus".
- Frans Josef Strauss, conservatief politicus.
- Voormalig minister-president van deelstaat Beieren.

Bezienswaardigheden

- Het Hofbräuhaus : een echt Münchener Bierlokal.
- Het bier is alleen in een "Mass", een liter bier, te krijgen.
- Englischer Garten : het grootste en mooiste park van München.
- Echt ongedwongen sfeer ook al omdat er geen beperkingen en verboden zijn wat betreft het lopen op gras etc.
- Mariënplatz : het kloppende hart van München.
- Hierop staan het Neue en Alte Rathaus. Midden op het plein een 11 m hoge zuil met een 2 m hoog Mariabeeld.
- Olympiapark : bekend van de Olympische Spelen '72, waarbij bij een terreuractie van de Palestijnen 11 Israëli's (sporters) omkwamen.
- Bouwwerken als : Schloss Nymphenburg -Theaterkirche - Isartor.

Uitrit 2 km 1.4
München – Keuzenhof.








Uitrit 3 km 3.7 München – Fürstenried	
--	---

München – Fürstenried

- Net voorbij de afslag rechts is het slot Fürstenried zichtbaar.

Oberdill. Km 11.2   
--

  km 11.7	
--	---

Uitrit.4 Km.13,6 Autobahn Dreieck: Starnberg.		B2 Starnberg.	
		Stranbergersee.	

Starnbergersee aan de rechterzijde met de gelijknamige plaats.

Starnberg




- Vooral bekend vanwege Ludwig II, die nadat hij krankzinnig was verklaard vanwege de bouw van het kasteel Neuschwanstein in Schangau werd opgesloten in Schloss Berg en daar een paar dagen later verdrong.
- Verder hét recreatiegebied voor München.
- Maakt deel uit van het "Fünfseenland" met verder de Ammersee, en de kleine meertjes Wóρθsee, Pilsensee en IJesslingersee.
- Er kunnen hele mooie boottochten op het meer gemaakt worden.
- Populair bij vissers : bv de meerforel.
- Uitstekende zwemmogelijkheden bij diverse strandbaden.
- Wandelaars komen prima aan hun trekken in de bossen op de heuvelachtige meeroevers.

Uitrit 5 km 16.6 Schäftlarn.




Schäftlarn ± 5000 inwoners.

- In het bosrijke gebied tussen Wolfratshausen en München ligt Schäftlarn dat een groot deel van zijn bekendheid dankt aan het benedictijnenklooster.
- Aan de westkant van het dorp ligt het Ortsteil **Hohenschäftlarn** met het uitzichtrijk gelegen barokkerkje van 1729-34.
- Het klooster vindt u in het Ortsteil **Kloster Schäftlarn** dat is te bereiken over een 2 km lange dalende bosweg.
- Het klooster werd gesticht in 760.
- Hofarchitect Viscardi bouwde in het begin van de 18^{de} eeuw de huidige gebouwen.
- Interessant is het rococo-interieur van de kloosterkerk.
- Hofarchitect Cuvilliés uit München, één van Viscardi's opvolgers, begon in 1733 met de bouw.
- De kerk werd pas in 1760 door Gunetzhainer voltooid, met medewerking van Johann Michael Fischer.
- Het kleurrijke interieur bevat stucdecoraties en fresco's van Johann Baptist Zimmermann.
- Op slanke zuilen rust een mooi orgelbalkon.
- De beelden op de altaren zijn door Johann Baptist Straub vervaardigd, net als de kansel.




   **"Höhenrain"**


"Höhenrain"    

Uitrit 6 km 27.0 Wolfradhausen.	B11 Waldram.	

Wolfratshausen ± 15.500 inwoners.


- Dicht bij de samenvloeiing van de Isar en de Loisach, op bijna 30 km van München, ligt het oude stadje Wolfratshausen.
- Al in de vroege middeleeuwen ontwikkelde zich in de goed verdedigbare engte tussen de Loisach en de beboste helling een nederzetting.
- Rond 1100 bouwden de graven van biessen-Andechs hier een kasteel.
- De plaats werd ommuurd en kreeg een noord- en een zuidpoort.
- Als centrum van vlotvaart, houthandel en ambachten kreeg Wolfratshausen in 1312 marktrechten.
- Sinds 1961 is het een stad.
- De 15^{de} eeuwse parochiekerk St. Andreas kreeg halverwege de 17^{de} eeuw z'n huidige aanzien.
- De processiestaven in het interieur stammen uit de 17^{de} en 18^{de} eeuw.
- Het noordelijke Ortsteil Weidach is vertrekpunt van vlotvaarten.


km. 33.2			
-----------------	---	---	---

Uitrit 7 km 36.6 Seeshaupt.	Seeshaupt – Weilheim.	

Seehaupt ± 2.300 inwoners.


- Ligt aan de zuidpunt van de Starnbergersee.
- Hier vlakbij ligt een bijzonder natuurgebied met meer dan 20 meertjes die samen de Osterseen worden genoemd.
- Ze zijn ontstaan uit zgn Toteis.
- Dit is een dode arm van een gletsjer die in grote stukken breekt.
- Bij het smelten van de brokken wordt het meergevoerde materiaal (veel stenen) rondom afgezet, waardoor het afvloeien van het smeltwater wordt tegengegaan.

Uitrit 8 km 42.6 Pensberg - Iffeldorf.	Pensberg.	
	Iffeldorf.	

Uitrit 9 km 47.9 Sindelsdorf.	B472 Obersöchering.	
	B472 Bichl.	

Sindelsbachtalbrücke. 140 m

Loisachbrücke Großweil. 586 m

Uitrit 10 km Murnau – Kochel.	Murnau.	
	Kochel a. See.	

Murnau ±10.500 inwoners.

- De Murnauer Seenplatte is het gebied van de mooie meren Staffelsee en Riegsee, geliefd bij zwemmers en watersporters, en van de uitgestrekte Murnauer Moos, een moerasgebied met een beschermdde natuur.
- Hier tussen ligt de oude plaats Murnau.
- Bezienswaardig is o.a. de hoofdstraat van Murnau.
- In de omgeving van de plaats bevinden zich ook enige bezienswaardigheden.
- In Murnau wordt al ruim 2 eeuwen de `Hinterglasmalerei' beoefend, een volkskunst waarbij naïeve, al dan niet religieuze afbeeldingen op de `achterkant' van glas worden aangebracht.
- Vroeger was deze schilderkunst één van de bezigheden van de boeren gedurende de stille winterperiode.
- Aan de rand van de Murnauer Moos, 2 km buiten het centrum, staat de Ramsachkirche, een leuk petieterig kerkje uit de 18^{de} eeuw, gebouwd op middeleeuwse resten.

"Kandinsky in Murnau"

- In de kunstgeschiedenis is Murnau bekend als woonplaats van de belangrijke vertegenwoordiger van expressionisme en Bauhaus, de schilder Vassily Kandinsky.
- Van 1908 tot 1914 woonde hij met de Berlijnse schilderes Gabriele Münter in de 'Russenvilla'.
- Van origine was Kandinsky een Rus; later had hij de Duitse en de Franse nationaliteit.
- In Murnau voltrok zich bij Kandinsky de overgang naar de abstracte schilderkunst.
- In de Murnau-periode was Kandinsky één van de oprichters van de kunstenaarsgroepering 'Der Blaue Reiter'.
- De Lenbach-Villa in München bezit de belangrijkste Kandinsky-verzameling van de Bondsrepubliek.
- Het moerasgebied bij Murnau, met z'n wisselende kleuren en stemmingen, heeft meer kunstenaars getrokken.

Kochel am See ± 4500 inwoners.

- De kerk St. Michael is een rond 1700 in barokstijl herbouwde kerk met een uitoren en een bezienswaardig doopvont.
- Het kleine Franz Marc-Museum herinnert door middel van enkele schilderijen en documenten aan het regelmatige verblijf van deze schilder in Kochel en omgeving.
- De natuurschilder Marc was in 1911 met o.a. Kandinsky medeoprichter van de kunstenaarsgroepering 'Der Blaue Reiter'.
- Marc stierf in 1916 en ligt begraven op het kerkhof van Kochel.
- Aan de zuidpunt van de Kochelsee ligt het **Walchenseekraftwerk** 1 km van de doorgaande weg.
- De in 1925 voltooide energiecentrale maakt gebruik van het hoogteverschil van 200 m tussen de Walchensee en de Kochelsee.
- Het water perst zich door zes taps toelopende buizen naar het krachtstation.
- De leidingen hebben een doorsnee van rond de 2 m en zijn gemaakt van 3 cm dik plaatstaal.
- In de bouwperiode gold deze krachtcentrale als een technisch hoogstandje.
- Het ontwerp was van Oskar von Miller, eveneens de grondlegger van het Deutsches Museum in München.

"De Schmied von Kochel"

- Midden in het dorp staat een standbeeld van één van Beierens helden, de Schmied von Kochel.
- Tijdens de Spaanse Successieoorlog (1701-14) was München bezet door keizerlijke Oostenrijkse troepen.
- In 1705 beraamden boeren uit het 'Oberland' een plan om hun koningsstad van de bezetter te bevrijden.
- De smid van Kochel, 'sterk als een beer en trouw aan de koning' was één van de duizenden vrijheidsstrijders.
- Onder het motto 'lieber Bayerisch sterben als kaiserlich verderben' voerde hij bij Sendling (vóór München) heldhaftig maar vergeefs een troepje overblijvers aan.
- De smid, Balthasar Mayr, en zijn zeven zonen waren slechts enkele van de vele slachtoffers in wat later de 'Sendlinger Mordweihnacht' werd genoemd.
- De actie van de boeren bleek verraden.
- De vaderlandslievende opstandelingen werden onthaald door een met musketten en kanonnen uitgerust leger.
- De boeren beschikten slechts over de zeis, de dorsvlegel, de goedendag (knots als van het standbeeld) en een enkele buks.
- Overigens is deze hele historie pas ruim honderd jaar na dato opgetekend toen het Beierse vorstenhuis, de Wittelsbacher, op zoek was naar een eigen Wilhelm Tell of Andreas Hofer.
- Pas toen is de smid van Kochel tot een historische en legendarische figuur gemaakt.

Mühltalbrücke. 360 m

Bahnbrücke Weichs. 190 m

Loistalbrücke. 1310 m

- Over de rivier Loisach die we hier passeren loopt een groot viaduct dat ook over een gedeelte van het moeras verder gaat.
- Hier moest dus geheid worden.
- Het 1315 m lange viaduct wordt gedragen door 77 pijlerpalen.

Uitrit 11 km 67.0 Eschenlohe	Einde van de .	
	Begin van de  richting Garmisch-Partenkirchen	

Eschenlohe

- Vlak voorbij deze afslag eindigt de A 95.
- De weg loopt door als B 2 naar Oberau en Garmisch Partenkirchen met in de verte de Zugspitze.

Uitrit Oberau.	
-----------------------	---

Oberau ± 2800 inwoners

- In het dal van de Loisach, 8 km ten noorden van Garmisch-Partenkirchen, ligt het verblijfplaatsje Oberau.
- Behalve een behoorlijke logiesaccommodatie en een zwembad heeft Oberau niets te bieden.
- Het kan dienen als uitgangspunt voor een bezoek aan het klooster Ettal (7 km) en Schloss Linderhof (17 km), het rococo-paleisje van koning Ludwig II.
- Een wandeling naar de waterval Fahrmannsleine, op de andere oever van de Loisach, vergt een half uur.
- Oberau ligt aan de voet van de Krottenkopf, met 2086 m de hoogste top van het Estergebirge.
- De top is in 4½ uur te bereiken over een soms sterk stijgend pad.

Uitrit Garmisch-Partenkirchen.

B2

Garmisch – Partenkirchen

- Ontstaan in de Romeinse tijd aan de handels route van Augsburg naar Italië.
- Het heette toen Parthanum.
- Daardoor ontstond in de Middeleeuwen vrij grote welvaart en in 1361 kreeg Partenkirchen marktrechten.
- Partenkirchen is het oudst.
- In 1803 vielen de twee gemeenten aan Beieren.
- In het midden van de vorige eeuw kwam de toeristenstroom op gang.
- Samen vormen de plaatsen een stad van 28.000 inwoners
- Bekende zomerverblijfplaats , maar bovenal de internationale wintersportplaats van grote allure
- Links van de weg de skischans op de achtergrond
- Ligt aan de samenvloeiing van de Loisach en Partnach , omringd door hooggebergte met mooie groene alpenweiden .
- Sinds 1935 zijn beide plaatsen één gemeente .
- Garmisch ligt op de westelijke oever en Partenkirchen op de oostelijke oever van de rivier de Partnach .
- Heeft gezond klimaat en wordt bezocht door vele astma- en hooikoorts patiënten .
- Ter plaatse een sanatorium .
- In de omgeving diverse meren alle gelegen te midden van mooie bossen
- De componist Richard Strauss heeft hier gewoond en zijn Alpen symfonie hier geschreven.