

# Autosnelweg A38



**A38**

**Leipzig – Kassel**

### **Südharzautobahn**

- De **Bundesautobahn 38** (kortweg A38), ook wel Südharzautobahn genoemd, is een Duitse autosnelweg die een belangrijke verbinding vormt tussen Kassel en Leipzig, alwaar de A38 aansluit op de A14.
- De A38 is een zogenaamd "Verkehrsprojekt Deutsche Einheit".
- Op dit moment is nog 12 kilometer in aanbouw, tussen Breitenworbis en Bleicherode welke in december 2009 geopend zal worden.
- De A38 vormt ten zuiden van Leipzig de zuidelijke rondweg en mede doordat de A38 een belangrijke Oost-Westverbinding is wordt de A38 veelal gebruikt als toevoer voor de Leipziger binnenstad.
- Volgens het Bundesverkehrswegeplan van 2003 zou de A38 rond de 1 miljard euro gaan kosten, hetgeen neerkomt op 4,8 miljoen euro per kilometer.
- De kosten hiervoor werden door de verschillende deelstaten gedragen waar de A38 doorheen loopt (uitgezonderd Hessen, omdat de A38 daar slechts enkele kilometers door verloopt).
- Doordat de A38 onderdeel was van de "Verkehrsprojekt Deutsche Einheit" werd hiervoor een speciale wet aangenomen die voor versnelling van de uitvoering zou gaan zorgdragen.
- Burgers hadden nauwelijks inspraak in de procedure.
- Hierdoor protesteerden burgers in Nedersaksen en in mindere mate in Thüringen en Saksen-Anhalt tegen de planning en bouw van de snelweg.
- Vooral in de regio Friedland werd veel geprotesteerd, daar de autosnelweg door een potentieel natuurpark zou gaan verlopen.
- In het noorden van Thüringen en in Saksen-Anhalt heeft men hoge verwachtingen van de A38, omdat in de buurt van de autosnelweg nieuwe industriegebieden worden aangelegd.

## De Autobahn 38

De Südharzautobahn loopt van Kassel naar Leipzig vv

E = Europaweg      N = Bundesstraße

<b>Uitrit 33</b> Autobahn Dreieck: Parthenaue	<span style="border: 1px solid blue; padding: 2px;">38</span>		
	<span style="border: 1px solid blue; padding: 2px;">14</span>		<span style="border: 1px solid blue; padding: 2px;">38</span>

<b>Uitrit 32 Leipzig Südoost</b>	<span style="border: 1px solid blue; padding: 2px;">38</span>
----------------------------------	---

<b>Uitrit 31</b> Autobahn Kreuz: Leipzig-Süd	<span style="border: 1px solid blue; padding: 2px;">38</span>	<span style="border: 1px solid yellow; padding: 2px;">B2</span>	
	<span style="border: 1px solid blue; padding: 2px;">72</span>		<span style="border: 1px solid blue; padding: 2px;">38</span>

### Pleißbrücke 455m

<b>Uitrit 30 Leipzig-Neue Harth</b>	<span style="border: 1px solid blue; padding: 2px;">38</span>
-------------------------------------	---

### Weißer Elster Brücke 292m

<b>Uitrit 29 Leipzig-Südwest</b>	<span style="border: 1px solid yellow; padding: 2px;">B186</span>		
			<span style="border: 1px solid blue; padding: 2px;">38</span>

Leipzig ± 510.512 inwoners

- Leipzig is een stadsdistrict (kreisfreie Stadt) in Duitsland gelegen aan de Pleiße.
- Het is na (Oost-)Berlijn de grootste stad van het voormalige Oost-Duitsland.

## **Leipzig - Geschiedenis**

- De stad werd voor het eerst, als burcht, genoemd in 1015.
- Als stichtingsdatum geldt het jaar 1165, toen de stad stadsrechten en marktrecht kreeg.
- Het is vanouds een belangrijke handelsstad.
- Na de stichting van de universiteit in 1409 werd de stad een centrum van de boekdrukkunst.
- De naam Leipzig is afkomstig van het Sorbische Lipsk, wat lindenoord betekent.
- De Sorben spreken ook vandaag nog van Lipsk, en niet van Leipzig.
- Ook veel Polen en Tsjechen gebruiken deze naam nog.
- In 1813 vond bij Leipzig de Volkerenslag plaats, waarbij Napoleon werd verslagen door een gecombineerd leger van onder meer Rusland, Oostenrijk en Pruisen.
- Een eeuw later, in 1913, werd ter gelegenheid van deze slag het 91 meter hoge Völkerschlachtdenkmal opgericht.
- De eerste lange-afstandsspoorbaan in Duitsland liep tussen Leipzig en Dresden.
- Door de industrialisatie in de negentiende eeuw groeide Leipzig sterk.
- Het hoogste inwoneraantal van 750.000 had Leipzig rond de Tweede Wereldoorlog; het was toen qua grootte de vijfde stad van Duitsland.
- Na de Tweede Wereldoorlog namen het inwoneraantal en het belang van Leipzig af.
- Leipzig is ook een belangrijk centrum voor uitgeverijen en de daaraan verwante industrie.
- Ook een afdeling van de Duitse nationale bibliotheek is in Leipzig gevestigd.
- Met de bouw van een nieuw beursterrein hoopt de Leipziger Messe weer aan belang te herwinnen.
- De stad is ook bekend doordat Wilhelm Wundt er een laboratorium vestigde waar, met behulp van instrumenten die oorspronkelijk voor de fysica bedoeld waren, onderzoeken werden gedaan naar psychologische fenomenen.
- Dit was na Harvard de eerste plaats waar dergelijk onderzoek werd uitgevoerd.
- De stad wordt ook wel de stad van de stille revolutie genoemd.

- In de Nicolaaskerk bezochten in de jaren tachtig steeds meer mensen de mis, waar openlijk werd gepraat over wat er allemaal mis was met de DDR, iets wat normaal gesproken niet mogelijk was.
- In 1989 groeide dit uit tot grote openlijke demonstraties op straat, waar de regering geen actie tegen ondernam.
- De bevolking die vaak de zin Wir sind das Volk (wij zijn het volk) scandeerde, werd zich bewust van hun macht, en zo evolueerde de zin tot Wir sind ein Volk (We zijn een volk).
- Dit alles leidde uiteindelijk tot de val van de Berlijnse Muur, en dus tot het einde van de DDR en de dictatuur.

<b>Uitrit 28 Lützen</b>	<b>B87</b>	<span style="border: 1px solid blue; padding: 2px;">38</span>

**Lützen** ± 3.629 inwoners

- Lützen is een gemeente in de Duitse deelstaat Saksen-Anhalt, gelegen in het district Burgenlandkreis.

<b>Uitrit 27 Autobahn Kreuz: Rippachtal</b>	<span style="border: 1px solid blue; padding: 2px;">38</span>	<b>E49</b>	<span style="border: 1px solid blue; padding: 2px;">38</span>
	<span style="border: 1px solid blue; padding: 2px;">9</span>	<b>E51</b>	

**Rippach** ± 689 inwoners

- **Rippach** is een gemeente in de Duitse deelstaat Saksen-Anhalt, en maakt deel uit van het district Burgenlandkreis.

### Saaletalbrücke Schkortleben 860m

<b>Uitrit 26 Leuna</b>	<b>B91</b>	<span style="border: 1px solid blue; padding: 2px;">38</span>

**Leuna** ± 6.918 inwoners

- Leuna is een gemeente in de Duitse deelstaat Saksen-Anhalt, gelegen in het district Saalekreis.

<b>Uitrit 25 Merseburg-Süd</b>	<span style="border: 1px solid blue; padding: 2px;">38</span>
--------------------------------	---

<b>Uitrit 24 Merseburg-Nord</b>	<span style="border: 1px solid blue; padding: 2px;">38</span>
---------------------------------	---

**Merseburg** ± 34.411 inwoners

- Merseburg is een stad in het zuiden van de deelstaat Saksen-Anhalt in Duitsland, op 20 km ten zuiden van Halle.

### Geschiedenis

- Merseburg werd rond 830 voor het eerste genoemd als Mersiburg.
- De plaats is vooral gegroeid doordat het bisdom Merseburg werd gesticht door Otto I in 968.
- In 1994 werden Merseburg en Querfurt samengevoegd tot het district Saalekreis.

### Mythologie

- In 1841 ontdekte de historicus Georg Waitz in de bibliotheek van de Merseburger kathedraal teksten met twee gebeden/toverspreuken uit de Germaanse mythologie.
- De beroemde taalkundige Jacob Grimm, die de tekst in 1842 uitgaf, vernoemde ze naar de vindplaats, de Merseburger toverspreuken.
- Tot nu toe zijn het de oudste Duitse teksten over het heidendom, ze zijn waarschijnlijk opgetekend aan het eind van de 10<sup>de</sup> eeuw in het Oudhoogduits.

<b>Uitrit 23 Bad Lauchstädt</b>	<span style="border: 1px solid blue; padding: 2px;">38</span>
---------------------------------	---

**Bad Lauchstädt** ± 4.983 inwoners<sup>1</sup>

- Bad Lauchstädt is een plaats in de Duitse deelstaat Saksen-Anhalt, gelegen in het district Saalekreis.

<b>Uitrit 22 Autobahn Dreieck: Halle-Süd</b>	<span style="border: 1px solid blue; padding: 2px;">38</span> <b>A143</b>	<span style="border: 1px solid blue; padding: 2px;">38</span>
--	--	---

<b>Uitrit 21 Schafstädt</b>	<span style="border: 1px solid blue; padding: 2px;">38</span>
-----------------------------	---

**Schafstädt** ± 2176 inwoners

- Schafstädt is een plaats in de Duitse deelstaat Saksen-Anhalt, en maakt sinds het 1-1-2008 deel uit van de stad Bad Lauchstädt in het district Saalekreis.
- Tot die datum was Schafstädt een gemeente.

## Weidatalbrücke 453m

<b>Uitrit 20 Querfurt</b>	<span style="border: 1px solid blue; padding: 2px;">38</span>
---------------------------	---

**Querfurt** ± 12.659 inwoners

- Querfurt is een gemeente in de Duitse deelstaat Saksen-Anhalt, gelegen in het district Saalekreis.

## Weitzschkerbachtalbrücke 598m

<b>Uitrit 19 Eisleben</b>	<b>B180</b>	<span style="border: 1px solid blue; padding: 2px;">38</span>
---------------------------	-------------	---

**Eisleben** ± 23.789 inwoners

- Lutherstadt Eisleben is een plaats in de Duitse deelstaat Saksen-Anhalt, gelegen in het district Mansfeld-Südharz.
- Maarten Luther en Kurt Wein zijn hier geboren.
- **Maarten Luthers Geboortehuis** is de stadswoning en museum aan de Lutherstraße te Eisleben waar 10 november 1483 de reformator Maarten Luther werd geboren.
- Het huis stamt uit het midden van de vijftiende eeuw en behoort tot de Luthergedenkplaatsen in Eisleben en Wittenberg, die sinds 1996 deel uitmaken van het werelderfgoed van de UNESCO.

 <b>Rohmetal</b>	<span style="border: 1px solid blue; padding: 2px;">38</span>
---	---

<b>Uitrit 18 Allstedt</b>	<span style="border: 1px solid blue; padding: 2px;">38</span>
---------------------------	---

**Allstedt** ± 3.086 inwoners

- Allstedt is een plaats in de Duitse deelstaat Saksen-Anhalt, gelegen in het district Mansfeld-Südharz.

<b>Uitrit ??</b>	<span style="border: 1px solid blue; padding: 2px;">38</span>	
<b>Autobahn Dreieck:</b>	<span style="border: 1px solid blue; padding: 2px;">71</span>	
<b>Südharz</b>		<span style="border: 1px solid blue; padding: 2px;">38</span>

## Talbrücke Einzingger Bach 333m

<b>Uitrit 16 Sangerhausen-Süd</b>	<b>B86</b>	

**Sangerhausen** ± 30.123 inwoners

- Sangerhausen is de hoofdgemeente van het district Mansfeld-Südharz in de deelstaat Saksen-Anhalt, op ongeveer 50 km ten westen van Halle (Saale)

### Geografie

- Sangerhausen ligt aan de oorstelijke rand van het Goldene Aue, een vruchtbaar dal tussen de Südharz en Kyffhäuser, door dit gebied vloeit de Helme.
- Door de stad zelf stroomt de beek de Gonna.

<b>Uitrit 15</b>	

<b>Sangerhausen-West</b>	

### Sangerhausen

### Geschiedenis

- Sangerhausen is een door de Franken gestichte plaats.
- De gemeente wordt voor het eerst schriftelijk vermeld in 840 in het tiendboek van de abdij Hersfeld.
- In 991 hoort het dorp bij het klooster Memleben, in 1194 werd aan de plaats stadsrechten verleend en in 1263 kreeg de stad een stadsmuur.
- In 1485 verviel de stad aan de Albertijnse linie van het Huis Wettin.
- Belangrijke middelen van bestaan in de middeleeuwen waren zowel de zilver- als de kopermijnbouw.
- Omdat in 1525 vele inwoners van de stad deelnamen aan de Boerenoorlog werd de stad veroordeeld tot het betalen van een boete van 5000 gulden en zeven executies.
- Vanaf 1539 kreeg de Reformatie vaste voet aan de grond in de plaats.
- Tot aan de 19<sup>de</sup> eeuw ging de mijnbouw terug tot deze geheel stopte.
- In 1815 werd Sangerhausen Pruisisch.
- Het spoor werd aangelegd in 1865.
- Hierdoor industrialiseerde de plaats, waarbij diverse fabrieken ontstonden in Sangershausen, zo werden bijvoorbeeld piano's, diverse machines, meubels en Suiker geproduceerd.

## Talbrücke Ditticherroder Bach 117m

**Uitrit 14 Roßla**

 38

**Roßla** ± 2.319 inwoners

- Roßla is een gemeente in de Duitse deelstaat Saksen-Anhalt, en maakt deel uit van het district Mansfeld-Südharz.

### Historie

#### Graafschap Stolberg-Roßla

- Stolberg-Roßla was een tot de Opper-Saksische Kreits behorend graafschap binnen het Heilige Roomse Rijk.
- Waarschijnlijk zijn de graven van Northeim en de graven van Rothenburg in het bezit geweest van Roßla, later waren de de graven van Beichlingen eigenaar van het dorp.
- In 1341 komt het in bezit van het graafschap Stolberg.
- Van 1341 tot 1650 is het verpand aan de heren van Berlepsch.
- Na de dood van graaf Christof Lodewijk I van Stolberg-Stolberg in 1704 worden de landen en bezittingen in 1706 en 1719 tussen zijn twee zoons verdeeld.
- De jongere zoon Joost Christiaan krijgt een deel van het graafschap Stolberg.
- Daarnaast krijgt hij ook het aandeel van Stolberg-Stolberg in het graafschap Königstein, namelijk Ortenberg.
- In 1738 moeten de graven voor het graafschap Stolberg het oppergezag van het keurvorstendom Saksen erkennen en daarmee gaat defacto het 'Reichsunmittelbare' karakter van het graafschap verloren.
- Op 19 september 1738 wordt de primogenituur ingevoerd.
- In artikel 24 van de **\*Rijnbondakte** van 12 juli 1806 wordt het Stolbergse deel van het graafschap Königstein onder de soevereiniteit gesteld van het groothertogdom Hessen-Darmstadt.
- Op het Congres van Wenen in 1815 verliest het koninkrijk Saksen een groot deel van zijn gebied, waaronder Roßla aan het koninkrijk Pruisen.

## Gebied

- Het aandeel in het graafschap Stolberg bestaat uit de ambten Roßla, Questenberg, Ebersburg, Berenrode en Wolfsberg.

## \*Rijnbondakte

- De Rijnbondakte (Duits: Rheinbundakte) is het verdrag dat op 12 juli 1806 in Parijs werd gesloten door gevolmachtigden van de Franse keizer Napoléon Bonaparte en gevolmachtigden van 16 Duitse vorsten.
- Door de Rijnbondakte maakten de vorstendommen zich los van het Heilige Roomse Rijk en traden als soevereine staten toe tot de Rijnbond.

## Talbrücke Taubentalsbach 263m

<b>Uitrit 13 Berga</b>	<b>B85</b>	<span style="border: 1px solid blue; padding: 2px;">38</span>

**Berga** ± 3.766 inwoners

- Berga/Elster is een gemeente in de Duitse deelstaat Thüringen, en maakt deel uit van het district Greiz.

## Thyratalbrücke 1115

## Talbrücke Hungerbachtal 375m

<b>Uitrit 12 Heringen</b>	<b>B80</b>	<span style="border: 1px solid blue; padding: 2px;">38</span>

**Heringen** ± 7.797 inwoners

- **Heringen** is een plaats in de Duitse deelstaat Hessen, gelegen in het district Hersfeld-Rotenburg.

## Geografie

- Heringen (Werra) heeft een oppervlakte van 61,18 km<sup>2</sup> en ligt in het centrum van Duitsland, iets ten westen van het geografisch middelpunt.

<b>Uitrit 11 Nordhausen</b>	<b>B4</b>	<span style="border: 1px solid blue; padding: 2px;">38</span>

**Nordhausen** ± 43.344 inwoners

- Nordhausen is een plaats in de Duitse deelstaat Thüringen, gelegen in het district Nordhausen.
- Naburige steden zijn onder andere Bleicherode, Heringen/Helme en Ellrich.
- Vlakbij de stad ligt het voormalige concentratiekamp Mittelbau-Dora.

<b>Uitrit 10 Werther</b>	<b>B80</b>	<span style="border: 1px solid blue; padding: 2px;">38</span>
	<b>B343</b>	

**Werther** ± 3.600 inwoners

- Werther is een gemeente in de Duitse deelstaat Thüringen, en maakt deel uit van het district Nordhausen.

### Talbrücke Rodengraben 202m

<b>Uitrit ?? Großwechungen</b>	<span style="border: 1px solid blue; padding: 2px;">38</span>
--------------------------------	---

### Wippertalbrücke 100m

<b>Uitrit 8 Bleicherode</b>	<span style="border: 1px solid blue; padding: 2px;">38</span>
-----------------------------	---

### Friedetalbrücke 485

### Höllbregtunnel 880m

### Rhintalbrücke 310m


<b>Uitrit 7 Breitenworbis</b>	<b>B80</b>	<span style="border: 1px solid blue; padding: 2px;">38</span>

**Breitenworbis** ± 2.331 inwoners

- Breitenworbis is een gemeente in de Duitse deelstaat Thüringen, en maakt deel uit van het district Eichsfeld.

<b>Eichsfeld</b>	<span style="border: 1px solid blue; padding: 2px;">38</span>
------------------	---

### Wipperbrücke

<b>Uitrit 6 Leinfelde-Worbis</b>	<b>B80</b>	
	<b>B271</b>	

**Leinfelde** ± 12.500 inwoners

- Leinefelde is een deel van de stad en gemeente Leinefelde-Worbis in het district Eichsfeld in het noorden van Thüringen in Duitsland.
- Leinefelde is een van oorsprong Hoogduits sprekende plaats, en ligt aan de Uerdinger Linie.
- Leinefelde was een stad van 1969 tot 2004. Johann Carl Fuhlrott was uit Leinefelde.

**Etzelstalbrücke 523m**

**Steinbachtalbrücke 372m**

<b>Uitrit 5 Heiligenstadt</b>	
-------------------------------	---

**Heiligenstadt** ± 17.103 inwoners

- Heilbad Heiligenstadt is een stad in de Duitse deelstaat Thüringen, gelegen in het district Eichsfeld.

**Bebertalbrücke 250m**

**Abendtalbrücke 200m**


<b>Uitrit 4 Arenshausen</b>	
-----------------------------	---

**Arenshausen** ± 1.020 inwoners

- Arenshausen is een gemeente in de Duitse deelstaat Thüringen, en maakt deel uit van het district Eichsfeld.

**Heidkopf 1724m.** Tunnel van de Duitse eenheid

**Leinebrücke**





<b>Uitrit 3 Frieland</b>	<b>B27</b> Frieland	
	<b>B524</b>	

## **Frieland**

- Friedland is in Duitsland een bekende naam.
- Hier werd op 20 september 1945 door de Britse bezetter een doorgangskamp ingericht op een terrein van de Universiteit van Göttingen.
- Friedland lag gunstig, op de grens van de Britse, de Amerikaanse en de Sovjet-bezettingszone, in het begin werden hier voornamelijk Duitsers opgevangen uit de voormalige gebieden van het Duitse Rijk in het oosten.
- Tot 1955 kwamen hier ook de Duitse krijgsgevangenen uit de Sovjet-Unie aan, in de jaren tachtig kwamen hier vluchtelingen uit de DDR aan.

<b>Uitrit 2b Deiderode</b>	
----------------------------	---

<b>Uitrit 2a Dramfeld</b>	
---------------------------	---

<b>Uitrit 1 Autobahn Dreieck: Drammental</b>			
		<b>E45</b>	