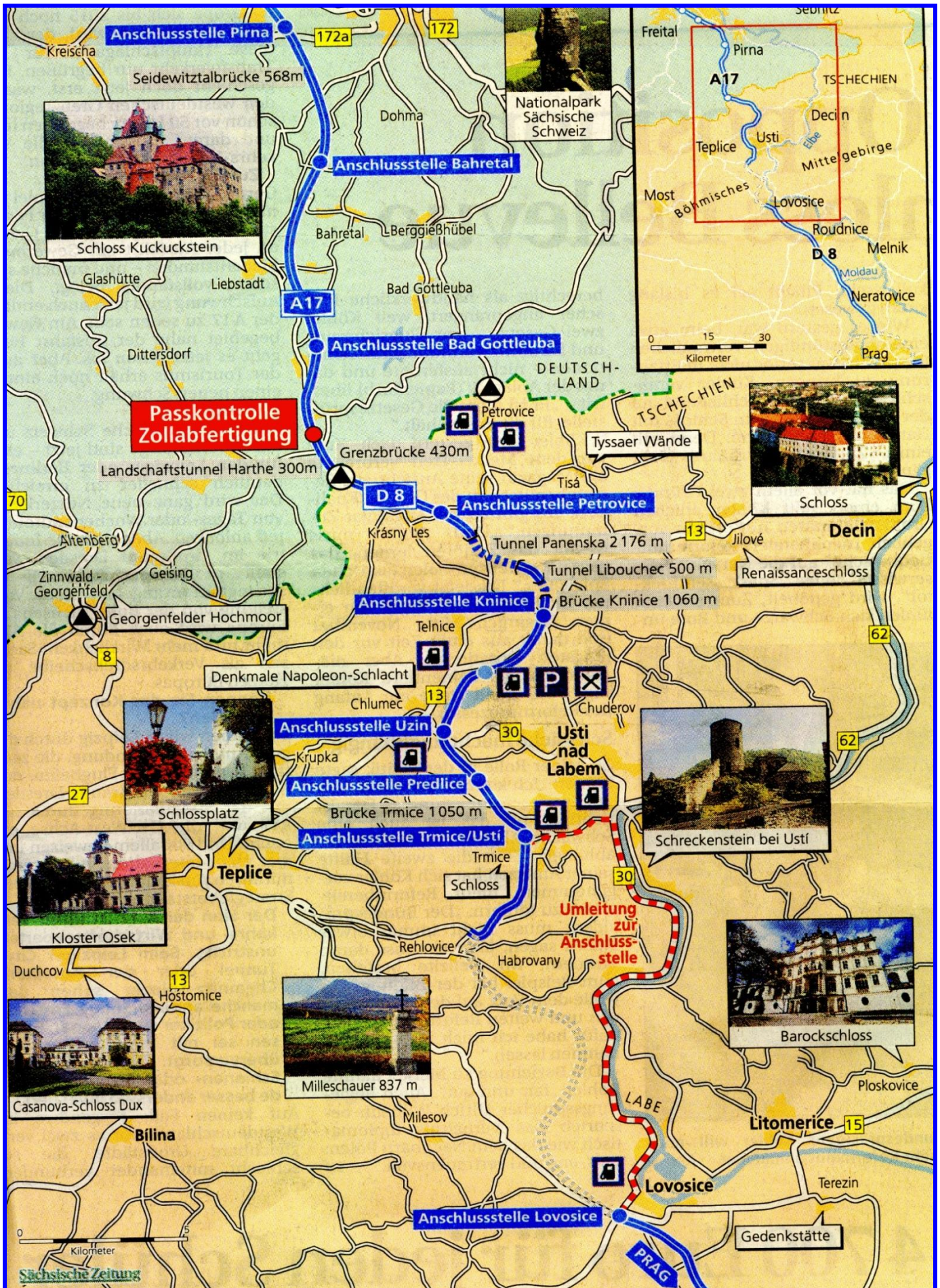


Autosnelweg A17



A17

Dresden - Praag



Onderstaande rustplaats en tankstation ligt voor het ABD
Dresden – West richting Eisennach!!

 Dresden Tor km 16	Dresden Tor km 16   	4
--	---	--

Uitrit 1 km 00 Autobahn Dreieck Dresden - West	4	4 Görlitz / Bautzen 4 Chemnitz / Dresden – West	17
---	--	--	---

Informatie over de 17 Dresden - Pirna - Bad Gottleuba – Praag

AS	Ausfahrt	Zusatz	Land	km	eröffnet	
1	Dresden-West	AD > A 4	SC		2001	
2	Dresden-Gorbitz		SC	3	2001	2004
3	Dresden-Südvorstadt		SC	9		2004
4	Dresden-Prohlis		SC	3		2004
5	Heidenau		SC	4		2004
6	Pirna		SC	6	2006	2004
7	Bahretal		SC	5	2006	
8	Bad Gottleuba		SC	9	2006	
9	Grenzübergang		SC	1	2006	
	Prag	D 8	CZ			
				45	Gesamt	

Autosnelweg 17 is in Duitsland klaar

Bovenstaande kaart geeft een overzicht van de omleidingsroute in Tsjechië

Dresden ± 800.000 inwoners

(Voor meer informatie zie de beschrijving van de 13)

Zeer goede uitrit naar de parkeerplaats aan de Elbe

Centrum en Altstadt

- Het wereldberoemde 'Elbflorenz' ligt in een wijde dalketel aan de bovenloop van de Elbe, ingebed tussen de uitlopers van het Erzgebirge en de Sächsische Schweiz.
- Rond 600 werd het gebied bevolkt door Sorben, een Slavische stam die nog steeds als etnische minderheid in het zuidoosten van Oost-Duitsland leeft.
- Vanaf 968 hoorde de plaats bij het bisdom Meißen, in de 12^{de} eeuw kwam hij in het bezit van de
- Wettiner markgraven (de latere keurvorsten van Sachsen).
- Zeker ook door rijke zilvervondsten in het nabije Erzgebirge en de strategische ligging aan de Elbe, beleefde de stad in de 13e/14e eeuw een eerste bloei.
- Onder de regering van de levenslustige Sachsenkoning en zijn zoon Friedrich August 111 tussen 1694 en 1763 (ook bekend als het Augustijnse tijdperk) groeide Dresden uit tot één van de mooiste Duitse baroksteden.
- In deze periode valt ook de uitbreiding van de kunstverzamelingen; voor de schilderijengalerie werd de 'Sixtijnse Madonna' van Rafaël aangekocht en na de uitvinding van het Europese porselein (door Friedrich Böttger) kreeg de koninklijke porseleincollectie meer cachet.
- De hartstocht waarmee August en zijn nakomelingen paleizen lieten bouwen en kunstvoorwerpen zich opeenhoopten, wortelde voor een groot deel in de behoefte om zich tegen het militair succesvolle Pruisen af te zetten - Sachsens glans, in tegenstelling tot Pruisens glorie.
- Door gevechten in 1760, tijdens de Zevenjarige Oorlog, kwam een voorlopig eind aan de bloeitijd van het hofleven.

Zschonergrundbrücke 230m

Uitrit 2 Dresden / Gorbitz (hoogte 299m)	B173 Freiberg	17

Sachsen - Elbevallei

- Ten zuidoosten van Dresden strekt zich links en rechts van de Elbe, tot over de grens met Tsjecho-Slowakije het Elbsandsteingebirge uit, één van de mooiste Europese middelgebergtes.
- Eeuwen lang leverde dit gebergte het bouwmetaal voor talrijke Elbe-steden.
- Pas in het begin van de 19^{de} eeuw, de tijd van de romantische zoektocht naar de 'luisterrijke schoonheid van de natuur', werd het gebergte als wandel- en recreatiegebied ontdekt.
- De naam Sächsische Schweiz - het Zwitserland van Sachsen - creëerden trouwens twee échte Zwitsers, de schilders Adrian Zingg en Anton Graff die rond 1800 aan de kunstacademie in Leipzig werkten.

Tunnel Altfranken 345m



Tunnel Dölzschen 1070m

Weißeritztalbrücke 225m

Kaitzbachbrücke 67m

Zschauketalbrücke 142m


Uitrit 3 Dresden / Südvorstadt km 12,5 (hoogte 215m)	B170 Dippoldiswalde	17
	B170 Dresden / Centrum	

P  Am Nöthnitzgrund	Am Nöthnitzgrund P 	17
--	--	---

Uitrit 4 km Dresden / Prohlis (hoogte 200m)	S191 Freital	17

Prohlis ± 13.339 inwoners

- Met een oppervlakte van 1,35km²;
- In de plaats woonde in de 19^{de} eeuw de astronoom J.G. Pallitzsch.
- Hij was een van de eerste Duitser die Aardappels verbouwde.


Uitrit 5 Heidenau km 19,1 (hoogte 200m)	S175 Pirna	

Heidenau ± 16.500 inwoners

- Heidenau is verdeeld over een oppervlakte van 11 km².
- De stad ligt in de landkreis Sächsische Schweiz.
- Door de gunstige verbindingswegen heeft de stad de bijnaam de stad met de korte wegen.

Müglitztalbrücke 347m

- De langste spanlengte = 64 meter
- De brug bestaat uit Staalbeton en balken van Staal.

Uitrit 6 Pirna km 24,9 (hoogte 205m)	B172a Pirna	

Pirna

- Het stadje op de linkeroever kwam in de middeleeuwen tot bloei door de handel in ertsen en ijzerwaren, maar ook de wijnen van de aan de overzijde van de Elbe bij Pillnitz gelegen wijngaarden speelden een rol.
- Op een wandeling door Pirna komt u langs de Stadtkirche St. Marien, het Rathaus aan de Marktplatz en het dominicanenklooster.
- Hoog boven de stad ligt het geweldige kasteel Sonnenstein, vroeger een van de sterkste vestingen aan de Elbe.
- In Sonnenstein zijn in de jaren 1940 – 1941 15.000 mensen die overwegend Psychisch ziek waren in de zin van Euthanasie omgebracht.
- Sinds 1991 organiseren nabestaanden in de vesting herdenkingsdiensten.

Seidewitztalbrücke 568m De spanlengte is ongeveer 80 meter

Sachsen - Geschiedenis

- Het zelfstandige vorstendom Sachsen (vanaf 860) was in de late Middeleeuwen een politieke en economische eenheid waar geducht rekening mee moest worden gehouden.
- Vóór 860 hadden de Karolingers pogingen gedaan het gebied daadwerkelijk aan hun rijk te hechten.
- Na de onafhankelijkheid van Sachsen leverde de Saksische adel vorsten voor een nogal heterogeen Duitsland.
- In 929 stichtte koning Hendrik de Vogelaar de burcht Meissen en daarmee ontstond ook de mark Meissen.
- De macht van Meissen zou door het Wettiner geslacht vergroot worden.
- De Saksische Broederoorlog (1541) was één van de oorzaken voor de teloorgang van Sachsen.
- Het gebied viel uiteen in kleine vorstendommen, zoals Sachsen-Altenburg en Sachsen-Weimar.
- Het was een tijd van 'ieder voor zich'; familieleden stonden gewapend tegenover elkaar.

Uitrit 7 Bahretal km 29,9 (hoogte 296m)	K8732	17
--	--------------	---

Bahretal ± 2359 inwoners.

- Bahretal is een plaats in de Duitse deelstaat Saksen, en maakt deel uit van het district Sächsische Schweiz.

Elbsandsteingebirge

- Vlak bij Rathen (1000 inw.) rijst dé attractie van het gebergte op: de 'wildromantische 'Bastei (309 m), een indrukwekkend rots ensemble dat u een schilderachtig uitzicht over de 200 m dieper gelegen Elbevallei biedt.
- Hier ziet u ook de Felsenburg Neurathen, een door Boheemse ridders in de 14^{de} eeuw aangelegde burcht.
- Met enige fantasie zijn de in het gesteente gehakte fortificaties en kamers nog herkenbaar.
- Tijdens de rondgang via steegjes en bruggen, over gedeeltelijk 60 m diepe kloven, krijgt u een karakteristieke indruk van het omliggende gebied met zijn wonderlijke reliëf.
- De zandstenen Basteibrücke, een 76 m lange, op de rotsen rustende brug uit 1851, verbindt de burcht met het uitzichtplatform aan de andere kant van een diepe kloof
- Ongeveer 750 treden leiden vanaf de Bastei naar de 160 m dieper gelegen Amselgrund met een meertje, waar u roeiboten kunt huren.
- Hier vlakbij ligt ook de Felsenbühne Rathen, een openluchttheater dat in 1935 voor de coulisse van bizarre rotsen gebouwd werd.
- Bekend zijn vooral de hier opgevoerde bewerkingen van Karl Mays 'Winnetou'-verhalen.
- Op een 360 m hoge tafelberg, boven het gelijknamige stadje, staat de vesting Königstein.





Königstein

- Rond 1200 als burcht voor Boheemse koningen gebouwd, werd zij in de 16^{de} eeuw in een vesting veranderd.
- Na de laatste verbouwingen in de 17^{de}-18^{de} eeuw was Königstein de sterkste fortificatie van Duitsland - zó sterk, dat geen vijand ooit ook maar aan een belegering dacht.
- Tot in de 19^{de} eeuw diende zij als ruggensteun voor het Saksische koningshof. hier verborgen de regerende zich in onrustige tijden, bewaarden zij hun schatten en sloten achter de dikke muren gevangenen op.

Rathen ± 700 inwoners

- Vlakbij het stadje **Rathen** rijst de attractie van het gebergte op: de 'wildromantische' Bastei (309 m), een indrukwekkend rotsensemble dat u een schilderachtig uitzicht over de 200 m dieper gelegen Elbevallei biedt.
- Hier ziet u ook de Felsenburg Neurathen, een door Boheemse ridders in de 14^{de} eeuw aangelegde burcht.
- Met enige fantasie zijn de in het gesteente gehakte fortificaties en kamers nog herkenbaar.





Brücke Herrenteich 97m

  (km 35,9)	(km 35,9)   17
---	---

Uitrit 8 Bad Gottleuba (Hooge 506m)	S176 Pirna	17
--	-------------------	---

Bad Gottleuba-Berggießhübel ± 6033 inwoners.

- Bad Gottleuba-Berggießhübel is een plaats in de Duitse deelstaat Saksen, en maakt deel uit van het district Sächsische Schweiz.

  Grensovergang Breitenau	Grensovergang Breitenau   17
--	--

Nasenbachtalbrücke 282m

Krušné hory (Ertsgebergte)

- De letterlijke vertaling van deze naam is droevig gebergte.
- De 160 km lange bergketen vormt de natuurlijke grens met Duitsland en doet zijn naam eer aan.
- Door de vele delfstoffen die het gebied rijk is, heeft het een zware industrie aangetrokken.
- Met name de bruinkoolwinning heeft ervoor gezorgd dat zure regen de sparrenbossen over grote oppervlakten heeft aangetast.
- Dit blijkt uit een droevig maanlandschap wat u vindt in de omgeving van Most, Chomutov en Teplice.
- In het middelpunt van het gebergte vindt men het hoogste bergstadje van Tsjechië, Boží Dar (Godsgeschenk).
- Vanuit dit stadje bezoeken vele wandelaars de Bozidarske raseliniste, een moerasgebied met wandelroutes.
- 's Winters is hier een wintersportgebied met enkele skiliften.

Tsjechië

- Tsjechië bestaat uit Bohemen in het westen en Moravië in het oosten
- Er wonen 10 miljoen mensen
- De hoofdstad is Praag en telt ong. 1 miljoen inwoners
- De 2^{de} stad is Brno met 371.000 inwoners
- De 3^{de} stad is Plzen en telt 170.000 inwoners

Klimaat


- Tsjechië kent een landklimaat met redelijke verschillen tussen zomer en wintertemperatuur.
- In de warmste maand van het jaar, juli, is het in Praag gemiddeld 19.5 C.
- In januari, de koudste, is het gemiddeld 0,5 C.
- In vergelijking met de Bilt is dit 17 C en 2 C.
- Jaarlijkse neerslag in Praag is 488 mm in de Bilt 776 mm
- Ook het aantal zonsuren valt in het voordeel van Praag uit: 1921, tegen de Bilt 1596 uren

Bohemen

- De trekpleister van Tsjechische is natuurlijk de hoofdstad Praag.
- Met veel barokke en gotische bouwwerken en kunstschaten en uit de middeleeuwen stammende wijken is de stad een bezoek waard.
- Praag is de meest levendige stad van het land en herbergt talrijke theaters, bioscopen, nachtclubs, restaurants, hotels en cafés
- Een tweede reisdoel in Bohemen vormen de bergstreken Krknose (Reuzengebergte) Cesky raj (Boheems paradijs) in het noordoosten en de Sumava (Bohemer woud) in het zuidwesten. Bohemen kent verder een groot aantal schitterende oude stadjes zoals Tabor, en kastelen als de burcht van Karlstein.
- Fraai zijn de statige badplaatsen Karlovy Vary (Karlsbad) en Mariánské Lázně (Marienbad) in het uiterste westen. Ze zijn beroemd vanwege hun heilzame bronwater.

Moravië

- Moravië lijkt in veel opzichten op Bohemen. Ook hier vele oude stadjes. bijv. Telc, Kastelen zoals Pernštejn en beboste bergstreken zoals Jeseníky en Beskydy. Heel apart is het fraaie karst gebied met de beroemdste Macocha kloof vlak bij de interessante stad Brno.

Uitrit 87 Petrovice km 87,0 (hoogte 630m)	B248 Krasny Les	
	B248 Petrovice	

Reuzengebergte (Krkonose).


- In het noordoosten van Bohemen strekt zich langs de grens met Polen over een lengte van ongeveer 40 kilometer het Reuzengebergte uit.
- De gemiddelde hoogte van het ruim 20 kilometer brede gebergte is 1200 meter, maar er zijn enkele bergen die veel hoger zijn.
- Met zijn 1602 meter is de in het oostelijk deel gelegen Sněžka de hoogste top.
- Andere uitschieters naar boven zijn de Lucni hora (1555 m), de Studnicná hora (1554 m) en de Vysoké kolo (1506 m).
- De hoofdkam van het berggebied loopt min of meer evenwijdig aan de Poolse grens en bestaat uit onder andere de Vysoké kolo, de granietrotsen Musiké kameny (Mannenrots) en Dívčí kameny (Meisjesrots), en tenslotte de Snežka.
- De kleinere Boheemse kam begint in de buurt van de plaats Harrachov en voegt zich voorbij Špindlerův Mlýn bij de hoofdkam.

- Op beide kanten zijn wandelroutes uitgezet, die langs uitzichtpunten, griezelige diepten en ijskoude bergmeren voeren.
- Špindlerův Mlýn is het gunstigst gelegen uitgangspunt voor zo'n wandeling.
- Het Reuzengebergte vormt het stroomgebied van de rivieren de Jizera, de Muurlava en de Úpa.

Tunnel Panenska 2176m

Tunnel Libouchec 500m

Brücke Kninice 1060m

Uitrit 80 Ústí n.L.- Severní Terasa km 80,5 (hoogte 390m)	B13 Telnice	
	Chuderov	

Ongerepte natuur in West-Bohemen

- Door de ligging, dichtbij de Duitse grens, was dit stukje Bohemen onder het communisme verboden gebied.
- Daardoor bleef de ongerepte natuur in West-Bohemen op perfecte wijze behouden. Het golvende landschap met de uitgestrekte bossen, dalen en ravijnen is een ideaal gebied voor de liefhebber van ongerepte natuur.
- In West-Bohemen kunt u in uw vakantie uren lang wandelen en fietsen op de goed gemarkeerde paden. Vaak meteen vanuit uw vakantiehuis!

Bezienswaardigheden in West-Bohemen

- Maakt u liever een uitstapje met de auto? Uw vakantiehuis is de ideale uitvalsbasis om de bezienswaardigheden in West-Bohemen te ontdekken.
- Sla dan vooral de vele kastelen, kloosters en kuuroorden niet over.
- In uw vakantie is een bezoek aan Pilsen een must. Want één van de bezienswaardigheden in West-Bohemen zijn de bierbrouwerijen.
- De echte Tsjechische Pilsner moet u geproefd hebben in de vakantie. Vanuit uw vakantiehuis van Topic

Clumec

- Het standbeeld van een rebel dat oostelijk van de stad op een kleine verheffing staat, genoemd "Skalka" (Kleine rots), werd ter herinnering aan de nederlaag van een boerenopstand in 1775 gemaakt.
- Nog steeds gebruikt men het gezegde "het is met ons afgelopen als met de boeren bij Chlumec".
- Het kasteel Karlova Koruna (Karels Kroon) werd in opdracht van de graaf František Ferdinand Kinský, hoofdkanselier en hoofdjager van het Koninkrijk Bohemen gebouwd als zijn zomerresidentie in de jaren 1721-23, naar het ontwerp van Jan Santini Aichel, één van de belangrijkste barokarchitecten.
- De bouw van het kasteel duurde slechts drie jaren.
- Ter ere en nagedachtenis van de kroningsceremonie van de keizer Karel VI. en het daarop volgende bezoek van het kasteel in Chlumec nad Cidlinou gaf de eigenaar het kasteel de naam "Karlova Koruna".
- Het bouwwerk heeft een unieke plattegrond die aan een koningskroon doet denken.
- In plaats van het oorspronkelijk geplande klooster werd er een Loreto – een barok bedevaartsoord – opgericht.
- In 1740 werd bij Loreto een fonds gesticht waarvan een kapucijn betaald zou worden die dagelijks zielsmissen voor de overleden leden van de adellijke familie Kinský zou celebreren.
- In 1786 werd het bedevaartsoord opgeheven en in 1805 werd de kapel gesloopt zodat ze het praktische gebruik van het object niet verhinderde – Loreto diende als hospitaal, armenhuis en later ook als wooneenheid.
- Sinds 2001 dient het gebouw het museum.

Uitrit 74 Ústí n.L. - Bukov (Chlumec) km 74,0 (hoogte 210m)	B13 Clumec	8
	B30 Usti nad Labem	

Ústí nad Labem

- Ligt in het noorden Tsjechië aan de Elbe (Labe).
- Het is hoofdstad van de gelijknamige regio.
- Op haar hoogtepunt had de gemeente 112.000 inwoners.
- Anno 2004 zijn er 95.000 bewoners, waarvan 17% werkeloos is.
- Tot 1848 was de stad relatief klein en had ze slechts 3500 inwoners.
- De groei van de stad begon pas in het midden van de 19^{de} eeuw.
- De mijnbouw en de aanwezigheid van stromend water vormden de ideale omstandigheden voor de vestiging van vooral chemische industrie. (kunstmest, kleurstoffen, zeep, en ook machines, glas, voedingsmiddelen)

Uitrit 72 Ústí n.L. Predlice (Chabarovice) km 72,0 (hoogte 160m)	B253	8

Ústí nad Labem

- SPOL Chemie is nu altijd nog dominant aanwezig in de stad.
- In 1900 telde de stad 40.000 inwoners.
- In 1938 waren er 72.000 inwoners geregistreerd.
- Het inwoneraantal is sinds de tweede wereldoorlog om uiteenlopende redenen aan grote veranderingen onderhevig geweest.
- Direct na de bevrijding werden 54.000 Duits sprekende Sudeten verdreven naar Duitsland.
- Voor hen in de plaats kwamen 60.000 Neusiedler, een menging van Tsjechen, Slowaken, Rhoetenen, Rumanen en Wollinen.
- Er ontstond een opnieuw situatie dat de stad voor het meerendeel bewoond was door een bevolking die geen enkele historische binding met de stad had.
- Pas nu na 3 generaties ontstaat er een soort lokalpatriottisme.
- Ook tijdens de sterke groei ten tijde van de industrialisering kwamen er al arbeiders van heinde en ver.

Brücke Trmice 1050m

Uitrit 69 Ústí n.L.Centrum (Trmice) km 69,4 (hoogte 158m)	B613	8

Trmice ± 3190 inwoners.

- Is een Tsjechische stad in de regio Ústí nad Labem, en maakt deel uit van het district Ústí nad Labem.
- Trmice was tot 1945 een plaats met een overwegend Duitstalige bevolking.
- Na de Tweede Wereldoorlog werd de Duitstalige bevolking verdreven.


Uitrit Rehlovice (Nog niet klaar 18-12-2008)	R63 & 258 in planning	8

Rehlovice ± 1235 inwoners.


- Is een Tsjechische gemeente in de regio Ústí nad Labem,
- maakt deel uit van het district Ústí nad Labem.


Uitrit Bilinka (Nog niet klaar 18-12-2008)	B8 in planning	8

- In het uiterste noorden van Tsjechië, op de grens van Bohemen met Moravië, maakt u een voettocht door het roofvogelrijke Adelaarsgebergte en het oude, statige Jeseniky-gebergte.
- Vriendelijke, beboste heuvels wisselen af met echte bergtoppen vanwaar u uitzicht heeft over akkers, bergweiden, landerijen en mooie stadjes.
- Halverwege de tocht maken de vriendelijk glooiende heuvels rond Zamberk plaats voor dichte bossen.
- Vanuit het dorpje Mala Moravka verkent u de mooie bossen op de flanken van de 1492 meter hoge Praded, de hoogste top van het Jeseniky-gebergte.
- Deze top biedt een schitterend uitzicht op de Adelaarsbergen.
- Een dagje erop uit op zoek naar wild met de boswachter, waar u thuis te gast bent, is zeker de moeite waard.
- Dit door reizigers nog nauwelijks betreden gebied vormt het decor van een fraaie wandelreis langs pensions.

Uitrit 48 Lovosice-zapad km 48,8 (hoogte 158m)	B8 & 15 & 30	

- Het Boheemse Woud staat bekend om haar zeer dicht beboste heuvels (tot 1400m) en wordt ook wel "het land van de duizend meren" genoemd.
- Het Boheemse woud (Šumava) is een van de meest betoverende gebieden van Tsjechië.
- Het is het gebied van verborgen meren, donkere wouden, oude kastelen en schilderachtige landgoederen en dorpjes.
- Met recht wordt het gebied dan ook als "sprookjesachtig" omschreven.
- Doordat het Boheemse Woud jarenlang beschermd is gebleven, kunt u hier genieten van echte ongerepte natuur.

Uitrit 45 Lovosice-vychod km 45,9 (hoogte 182m)	B247	

Uitrit 35 Doksany km 34,9 (hoogte 163m)	B118 & 608	

Doksany

- Het dorp met een van de meest waardevolle kloostercomplexen in de Tsjechische Republiek bevindt zich in het Bekken van Terezín, aan de rivier de Ohře.
- Het klooster is halverwege de 12^{de} eeuw gesticht door vorstin Gertruida, de echtgenote van de Tsjechische koning Vladislav II.
- De vorstin heeft het geschonken aan de orde van de vrouwelijke premonstratenzers.
- In de eerste helft van de 15^{de} eeuw, tijdens de hussietenoorlogen, is het klooster meerdere malen verwoest.
- Aan het einde van de 17^{de} eeuw is het verbouwd in de barokstijl.
- In 1782 is het echter opgeheven vanwege de hervormingen van Josef II en verkocht aan particuliere eigenaren.
- In de 19^{de} eeuw is het aangepast tot een kasteel met landbouwgebouwen.
- Het meest waardevolle monument is de Maria-Geboortekloosterkerk, gebouwd in de barokstijl, in de jaren 1710 – 1720.
- Het is ontworpen door Tomáš Haffenecker en staat op de plaats van de oorspronkelijke romaanse basiliek.
- Uit deze basiliek is een unieke romaanse crypt bewaard gebleven waar de stichteres van de klooster begraven is.

Uitrit 29 Roudnice n.L. km 28,9 (hoogte 240m)	B240	

Uitrit 18 Nova Ves km 18,5 (hoogte 185m)	B16	8

- Nová Ves is gelegen in het Český Les (Tsjechische woud), niet ver voorbij de grens bij de autosnelweg Rozvadov-Plzen-Praag.
- Het vakantiehuisje dat wij daar verhuren is een typisch Tsjechische 'chalupa'.
- Het huisje ligt op een heuvel en vanuit de huiskamer en tuin heeft men een schitterend uitzicht op het dorpje en de omgeving.
- De omgeving leent zich uitermate voor wandel- en fietstoerisme, en in de winter kan er vlakbij, in Primda, ook geskied worden.
- In het dorp zelf is een kleine kroeg en een hotel met zwembad, tenniscourt, voetbalveld en sauna.
- Voor de wat ervaren Tsjechië-reiziger: het dorpje is te vinden in het district Tachov en ligt op zo'n 30 km van Domazlice.

Uitrit 9 Uzice km 9,6 (hoogte 202m)	B608	17

Uitrit 1 Zdiby km 00 (hoogte 302m)	R8 & R9	17

Praag Bezienswaardigheden.

Staré Město (Oude Stad).

- Staré Město is de oudste Praagse stad.
- Zij werd in 1230 ommuurd en kreeg ruim een eeuw later een raadhuis.
- De Oude Stad kwam tot grote economische en culturele bloei tijdens de regeringsperiode van keizer Karel IV in de tweede helft van de 14^{de} eeuw.
- Door de bouwactiviteiten die er in het verleden hebben plaatsgevonden, is dit stadsdeel zeer rijk aan bezienswaardigheden.
- Voor de wandelaar heeft Staré Město een belangrijk voordeel: het grootste deel is autovrij.
- U kunt er dus rustig rondwandelen en van de fraaie architectuur genieten.
- Voor de hongerige of dorstige toerist zijn er talrijke restaurants en bierlokalen.
- In het centrum van de Oude Stad ligt het voornaamste plein van deze wijk: Staroměstské náměstí.
- Het is omringd door architectuur uit de gotiek, de renaissance en de barok.
- Midden op het plein staat een groot monument voor de kerkhervormer Johannes Hus, dat in 1915 door de beeldhouwer Ladislav Šaloun is gemaakt.
- Zijn stijl vertoont overeenkomsten met die van de Franse beeldhouwer Auguste Rodin.
- Twee kerken domineren het plein: de Tynkerk en de St. Nicolaas kerk.
- Staroměstské náměstí is een belangrijke ontmoetingsplaats waar altijd veel mensen op de been zijn.
- Bij mooi weer zijn de terrassen rond het plein overvol, terwijl de cafés en restaurants vrijwel altijd uitpuilen.
- De toerist kan vanaf het plein een rondrit per koets door dit historische stadsdeel maken.
- Joe Cocker was de eerste Westerse rockartiest die na de Fluwelen Revolutie in het voorjaar van 1990 op dit plein een openluchtconcert gaf 'Unchain my Harth!', zong hij zeer toepasselijk.

- In de maand juni van dat zelfde jaar, tijdens de eerste vrije verkiezingen sinds 1946, vond er op het
- plein een klassiek openluchtconcert plaats onder leiding van de Tsjechische dirigent Rafael Kubelik.
- Na jarenlang als balling elders gewoond te hebben, dirigeerde hij voor `t eerst weer een orkest in zijn vaderland.
- Het stuk dat gespeeld werd was Ma Vlast (Mijn Vaderland) van Bedfich Smetana.
- Het plein vormt nog steeds een geliefd decor voor popconcerten, orkestjes, jazzbands en allerlei alternatieve muziekgroepen.
- Straten met prachtige huizen, waarvan de autovrije winkelstraat Celetná één van de mooiste voorbeelden is, leiden vanaf het plein naar andere bezienswaardigheden.
- Via de Karelsbrug is de wijk Malá Strana bereikbaar.

Karelsbrug (Karlův Most)

- Een wandeling over de autovrije Karelsbrug, die zeker de mooiste brug van Praag genoemd mag worden, is één van de hoogtepunten van een verblijf in de Tsjechische hoofdstad.
- Tijdens het toeristenseizoen treden er straatmuzikanten op en bieden handelaars allerlei souvenirs te koop aan.
- Schilders en tekenaars vervaardigen er stadsgezichten en portretten, die gretig aftrek vinden bij de toeristen.
- De brug, die vernoemd is naar keizer Karel IV, ligt tussen Staré Město en Malá Strana en was tot in de 19^e eeuw de enige vaste oeververbinding.
- Met de bouw werd in 1357 begonnen, naar een ontwerp van Peter Parler.
- De brug heeft een lengte van 516 meter.
- De Karelsbrug werd aangelegd ter vervanging van de Judithbrug die in 1342 door het wassende water werd verwoest.
- Houten stellages in de rivier beschermen de brugpijlers tegen kruierend ijs.
- Op de brug staan 30 beeldhouwwerken die bijna allemaal heiligen voorstellen.
- De meeste zijn daar geplaatst tussen 1707 en 1714, maar enkele werden al in de 17^{de} eeuw opgesteld.

- Als eerste kwam er in 1657 een door Johann Hilger vervaardigd bronzen kruisbeeld te staan. Het is het derde werk aan de rechterkant, gerekend vanaf Staré Město.
- De stenen beelden aan weerszijden van het kruis zijn in de 19^{de} eeuw toegevoegd.
- De beeltenis van Nepomuk stamt uit de 17^{de} eeuw.
- Het is het 8^{ste} beeld rechts.
- Van de 18^{de} eeuwse beeldhouwer Matthias Braun staan twee werken op de brug: St. Ivo (eerste links) en St. Luitgard (12^{de} links).
- In 1938 werd de laatste beeldengroep geplaatst (5^{de} rechts).
- Het is een voorstelling van de heiligen Cyrillus en Methodius met de personificaties van Bohemen, Moravië en Slowakije.
- De maker is Karel Dvofák.
- Aan beide uiteinden van de brug staan twee robuuste gotische brugtorens, die in de 14^{de} en 15^{de} eeuw volgens een ontwerp van Peter Parler gebouwd zijn.
- Deze torens, voorzien van stevige poorten, konden in gevaarlijke tijden worden afgesloten zodat de doorgang over de brug versperd was.
- Aan de stadszijde zijn op het bovenste gedeelte van de brugtoren van Staré Město gebeeldhouwde voorstellingen van de Boheemse patroonheiligen Adalbert en Sigismund aangebracht.
- Daaronder zijn St. Vitus, keizer Karel IV en koning Wenceslas IV afgebeeld.
- Nog verder naar beneden kunt u de wapenschilden zien van alle landen waarover Karel IV regeerde.
- Aan de kant van Malá Strana staan twee torens.
- De kleine dateert van de 12^{de} eeuw en was onderdeel van de fortificatie van de Judithbrug.
- De decoraties dateren van de late 16^{de} eeuw.
- De hogere toren werd opgericht in de tweede helft van de 15^{de} eeuw.
- Daartussen bevindt zich de vroegere stadspoort van Malá Strana, die versierd is met de wapenschilden van de door Wenceslas IV geregeerde landen.
- Het wapen van de Oude Stad is er op aangebracht.

- Dat is niet zo vreemd, want beide torens en de poort hoorden destijds bij Staré Město **Tynkerk**. (Tynsky chrám)
- De ingang van de kerk is te bereiken via de voormalige Tynschool aan de oostzijde van het plein.
- Dit is een renaissancebouwwerk met spitsboogarcaden, afgeronde gevelspitsen en een wandschildering in het midden van de façade.
- Voluit heet de kerk Kostel Panny Marie pted Tynem, kerk van Maria voor de Tol.
- Op de binnenplaats achter het kerkgebouw werden van de 11^{de} eeuw tot in de 18^{de} eeuw goederen verhandeld, waarvoor de kooplieden tol verschuldigd waren.
- De bouw van de Tynkerk begon in 1365.
- In 1380 werd het koor voltooid en tien jaar later volgde het zijportaal, waarbij ook de werkplaats van de bekende architect Peter Parler betrokken was.
- De afronding van de werkzaamheden geschiedde pas in 1511.
- De beide karakteristieke torens zijn 80 meter hoog en bepalen in grote mate het gezicht van de stad.
- Het interieur van de Tynkerk wordt gekenmerkt door de geringe lengte en hoogte van het schip.
- Na de brand in 1679 kreeg de hoofdbeuk een barok gewelf en zijn nog enige barokke details aangebracht: pilasters met vergulde ionische kapitelen en half zuilen met Korinthische kapitelen en heiligenbeelden.
- Ook plaatste men toen barokaltaren met schilderijen en vergulde sculpturen.
- In de kerk is een aantal grafmonumenten te vinden, waaronder een epitaaf (tegen de vierde pijler aan de rechterkant) ter ere van de Deense astronoom Tycho Brahe.
- Hij was in dienst van keizer Rudolf II en is in Praag gestorven.
- Rechts van het hoofdaltaar staat de doopvont.
- Ter linkerzijde ziet u een gotische kruisigingsscène in een barokke omlijsting

St. Nicolaas kerk (Kostel svatého Mikuláše)

- De noordwestkant van het plein wordt afgesloten door de zachtroze, bijna witte St. Nicolaas kerk van de architect Kilian Ignaz Dientzenhofer, het bouwwerk werd voltooid in 1735.
- De kerk heeft twee torens en een hoge bronzen koepel.
- Het interieur kan slechts op beperkte tijden bekeken worden.
- Bovendien kan men niet overal vrij rondlopen, want een touw verspert de toegang tot het grootste deel van de kerk.
- Onder de koepel, die met een groot fresco is versierd, ligt het middelpunt van de kerk.
- Daaromheen zijn de overige ruimten gegroepeerd.
- Door het gehele interieur loopt een zeer plastische kroonlijst die de compositie bijeenhoudt en de blik langs alle onderdelen voert.
- Opvallend is het ingehouden kleurgebruik: alles overheersend is het wit van de gepleisterde wanden. Sculptuur is spaarzaam aanwezig maar van zeer hoge kwaliteit.
- De maker is Anton Braun, een neef van de beroemde Matthias Braun.
- Let vooral op de beide atlanten die het orgelemporium boven de ingang dragen.

Kinskypaleis (Kinsky Palác)

- Dit rococopaleis aan de oostzijde van het plein is door Anselmo Lurago tussen 1755 en 1765 gebouwd, naar een ontwerp van Kilian Ignaz Dientzenhofer.
- Hier woonde in de vorige eeuw de schrijfster gravin Bertha Sophia Felicita IGnsky von Chinic und Tettau, beter bekend als Bertha von Suttner.
- Onder deze laatste naam publiceerde zij in 1889 de roman Die Waffen nieder!
- Zij was tevens de secretaresse van Alfred Nobel en inspireerde hem tot het instellen van een vredesprijs.
- In 1905 ontving zij als eerste vrouw de Nobelprijs voor de Vrede.
- Zij overleed in 1914.
- Na het overnemen van de macht door de communisten in 1948 sprak partijchef en president Klement Gottwald hier vanaf het balkon het volk toe.

Raadhuis van de Oude Stad (Staroměstská radnice).

- Het zuidwestelijke deel van het Staroměstské náměstí is veel smaller dan de rest van het plein.
- Precies op de grens tussen beide gedeelten staat het oude raadhuis, dat oorspronkelijk de woning was van de rijke koopman Wölflin vom Stein.
- In 1338 kochten enkele burgers het gebouw om dienst te doen als stadhuis.
- Zij hadden van Johan van Luxemburg toestemming gekregen om een raadhuis in te richten, een gebaar dat bedoeld was als een concessie aan de zich emanciperende burgerij.
- Het gebouw werd eerst uitgebreid met een toren en vervolgens met de belendende percelen.
- Een in de 19^{de} eeuw aangebouwde vleugel werd aan het eind van de Tweede Wereldoorlog voor een groot deel door de Duitsers verwoest en moest afgebroken worden.
- De overige gedeelten werden gerestaureerd.
- Tegenwoordig dient het raadhuis niet meer als zetel van het stadsbestuur, maar is het in gebruik als representatieruimte.
- Het astronomische uurwerk (1410-1490) aan de zuidkant van de toren trekt veel toeristen.
- Op de hele uren gaan twee vensters boven de klok open, waaruit langzaam bewegend de 12 apostelen tevoorschijn komen.
- Uit het raam erboven kraait tot slot een haan.
- Op het bovenste cijferblad van de klok zijn de stand van de zon en de maan af te lezen.
- Ook de minuten, uren en dagen staan aangegeven.
- Op het onderste blad bevindt zich een calendarium, dat telkens om middernacht een klein stukje verschuift.
- De buitenste cirkel is in 365 dagen verdeeld.
- De middelste cirkel bestaat uit 12 medaillons, die de maanden van het jaar voorstellen.
- In de binnenste cirkel zijn de 12 tekens van de dierenriem aangebracht.
- De datum wordt door een wijzer aangegeven, die bovenaan in het midden geplaatst is.

- Naast de wijzerplaten zijn nog enige allegorische beeldhouwwerken geplaatst.
- Zo is de Dood afgebeeld met een zandloper in de ene hand en een bel in de andere.
- Gierigheid en IJdelheid zijn eveneens vertegenwoordigd.
- Een Turk is weergegeven als personificatie van de vijand van het christelijke geloof.
- Het is zeker aan te raden de 70 meter hoge toren, die in 1364 gebouwd werd, te beklimmen.
- Het uitzicht over de stad is prachtig.
- Naast de toren ligt het gotische hoofdportaal dat oorspronkelijk als ingang dienst deed.
- Tegenwoordig echter betreedt men het raadhuis via het meer naar links gelegen gebouw met de roze gevel.
- Boven de ingang is een renaissanceraam te zien met het opschrift 'Praga Caput Regni' (Praag, hoofdstad van het Rijk).
- Het raadhuisinterieur is dagelijks (behalve op maandag) te bezichtigen.
- U kunt bijvoorbeeld de mooi gedecoreerde zalen bezoeken die bij officiële gelegenheden, zoals bruiloften en belangrijke ceremonies, gebruikt worden.
- Ook is een aantal mozaïeken van de 19^{de} eeuwse Tsjechische kunstenaar Mikoláš Aleš bewaard gebleven.
- U kunt vanuit het raadhuis ook het rioleringstelsel bekijken.
- Het Huis bij de Stenen Klok (Dun U lcamenného zvonu) is één van de belangrijkste huizen van het middeleeuwse Praag (1^{ste} helft 14^{de} eeuw).
- Waarschijnlijk woonde hier ooit koning Johannes van Luxemburg en zijn vrouw Eliska Premyslovna.
- Tegenwoordig is hier de Galerie van de hoofdstad Praag gevestigd.
- Ten slotte is het zwart-wit gedecoreerde renaissancistische huis U Minuty, ten westen van het raadhuis, zeker een blik waard.
- Het gebeeldhouwde leeuwtje op de hoek dateert van de 18^{de} eeuw, toen hier de apotheek 'In de Witte Leeuw' gevestigd was.
- De naam 'U Minuty' verwijst naar het uurwerk van de raadhuistoren.

- De façade is voorts versierd met sgraffitovoorstellingen van bijbelse en mythologische onderwerpen.
- Franz Kafka woonde hier van juni 1889 tot september 1896 met zijn ouders.

St. Jacobskerk (Kostel svatého Jakuba).

- In de wijk achter de Tynkerk, op de hoek van de Malá Stupartská en de jakubská, ligt de St-Jacobskerk.
- In 1232 werd hier een kloosterkerk voor de orde der minderbroeders gesticht.
- Na een brand in de 14^{de} eeuw werd zij in gotische stijl herbouwd.
- Verdere veranderingen volgden aan het eind van de 17^{de} en het begin van de 18^{de} eeuw.
- Opvallend zijn de grote stucreliëfs aan de façade, met een voorstelling van Jacobus de Meerdere boven het middenportaal, gemaakt door de Italiaan Ottavio Mosto.
- Het barokke interieur herbergt onder meer 21 altaarstukken, waarvan er verschillende omstreeks 1710 gemaakt zijn door Peter Brandl.
- Het hoofdaltaar, dat in 1739 door WL. Reiner is geschilderd, toont een afbeelding van het martelaarschap van de heilige Jacobus.
- Er is ook een gotische Pietà van omstreeks 1400 te zien.
- In het linker zijschip van de kerk bevindt zich de marmeren graf-tombe van graaf Wratislaw von Mitrovice.
- Dit monument is door Ferdinand Maximilian Brokoff in 1716 vervaardigd, naar een ontwerp van de Oostenrijkse architect Johann Bernhard Fischer von Erlach.
- In de St. Jacobs kerk worden regelmatig concerten gegeven.

Kruittoren (Pra"sná brána).

- Vanaf het Staromèstské námésti bereikt u de Kruittoren via de Celem á.
- Deze prachtige straat is alleen voor voetgangers bestemd en wordt vrijwel geheel geflankeerd door fraai gedecoreerde barokke huizen.
- Alle verkeren in uitstekende staat dank zij recente restauraties.
- Tegenwoordig zijn er winkels en restaurants in gevestigd.
- De Kruittoren is tussen 1475-1508 in laatgotische stijl gebouwd als onderdeel van de stadsmuur.
- Hij vormde de oostelijke toegang tot Staré Mésto.
- In de 18^{de} eeuw werd hier de kruitvoorraad opgeslagen en kreeg de toren zijn huidige naam.
- Het is mogelijk de toren te beklimmen.

Representatiehuis (Obecní dům).

- Naast de Kruittoren ziet u het onlangs gerestaureerde Representatiehuis van de Stad Praag.
- Het is een goed voorbeeld van Jugendstilarchitectuur en stamt uit 1911.
- Zowel het interieur als het exterieur van het bouwwerk is rijk aan versieringen, waarvan een aantal gemaakt werd door Alfons Mucha en Jan Preisler.
- Aan de buitenkant vindt de decoratie haar hoogtepunt in de ingangspoort van smeedijzer en gebrandschilderd glas, terwijl decoratieve sculpturen, een groot mozaïek en een koepel voor extra accenten zorgen.
- Van het interieur zijn het restaurant en het café erg geslaagd, maar het klapstuk is de Smetanazaal, dit is de thuisbasis van het Praags Filharmonisch Orkest.
- De zaal is zeer ruim en rijkelijk voorzien van allerlei soorten ornamentering, zo ziet u er decoratieve sculpturen en vier grote, kleurige schilderijen.
- Aan weerszijden van het podium staan twee monumentale beeldhouwwerken, allegorieën van de 'Tsjechische Dans' en 'Mijn Vaderland', muziekstukken waaraan Antonin Dvořák en Bedřich Smetana hun faam te danken hebben.
- De maker is Ladislav Šaloun.
- Een lage, ovale koepel van glas met versieringen van glas in lood sluit de zaal aan de bovenkant af.
- Ook de overige zalen op dezelfde verdieping zijn een blik waard.
- Overal zijn gebeeldhouwde deuren, geschilderde wulpse vrouwenfiguren, bloemmotieven en veelkleurige marmerdecoraties te zien, een lust voor het oog!
- Let u eens op fraaie details, zoals de liftkoker op de eerste verdieping en de garderobe.
- Via het betegelde trappenhuis komt u in de kelder, waar u de vinárna kunt bezoeken.
- U moet daar wel entree betalen.
- Op de plaats van het Representatiehuis stond vroeger het paleis van de Boheemse koningen, vanwaar zij over de 'Koningsweg', (bestaande uit de Celetná, Staroměstské náměstí, Karlova en de Karelsbrug) naar de burcht gingen.