

# Autosnelweg A15



**A15**

**Lubbenau - Forst**





### **Spreewald Autobahn**

- Bundesautobahn 15 (kortweg A15), ook wel Spreewald Autobahn genoemd, is een autosnelweg in het oosten van Duitsland die loopt van Dreieck Spreewald via Cottbus naar de Duits-Poolse grens bij Forst.
- Tot de Duitse hereniging waren slechts enkele honderden meters van de A15 gereed. Bijzonder is dat de vele bruggen in de nadagen van de Tweede Wereldoorlog vrijwel allemaal vernield werden door oorlogshandelingen.
- Deze werden in de tijd van de Duitse Democratische Republiek allen weer hersteld.
- Bij de brug over de Spree werd alleen de noord baan weer aangelegd, waardoor het verkeer richting Polen over de tweede rijstrook werd geleid.
- In 1962 werd het Dreieck Spreewald geopend, alleen werd vanwege een missende brug het op de A13 vanuit Dresden richting Berlijn over opritten geleid.
- Na de eenwording werd er al snel begonnen met de aanleg van de noordelijke rijbaan.
- Het eerste gedeelte dat geopend werd was een drie kilometer lang stuk bij Dreieck Spreewald.
- Tot de Duitse hereniging was het nummer A15 vergeven aan de AVUS-autobahn in West-Berlijn.
- Deze is in 1990 hernummerd tot A115, zodat het nummer A15 vrij kwam voor de autosnelweg Neustadt (Spree) - Forst.
- In Polen gaat de A15 verder als A18 richting Wrocław.
- In 2008 is deze weg ter hoogte van de grensovergang Olszyna/Forst opengesteld als autosnelweg, de A18.
- Uiteindelijk sluit de A18 aan op de eveneens uit Duitsland komende A4.
- Deze verloopt vanaf Wrocław verder richting Katowice en Kraków, en in de toekomst zal men vanaf Berlijn in één keer door kunnen rijden richting de Oekraïne.

De Autobahn  = 64 km lang

Van Lübbenau (Spreewald Duitsland) naar Forst (Wrocklaw Polen)

 = Europaweg       = Bundesstraße

<b>Uitrit 1</b> <b>Autobahn Dreieck:</b> <b>Spreewald</b>			
			


## Spreewald

- Het Spreewald is een bosrijk veengebied in het zuidoosten van de Duitse deelstaat Brandenburg.
- Het landschap van het Spreewald is ontstaan als gevolg van de laatste ijstijd, het Weichselien.
- Het gebied is gevormd door de vele vertakkingen van de rivier de Spree; daarnaast zijn voor de ontwatering van het gebied vele kleine kanalen aangelegd.
- De totale lengte van de waterlopen bedraagt meer dan 970 km.
- Sinds 1991 is het Spreewald door de UNESCO erkend als biosfeerreservaat.
- Het gebied van het Spreewald is dunbevolkt. Hier woont een groot deel van de Sorbische minderheid in Duitsland.

<b>Uitrit 2 Boblitz</b>	
-------------------------	---

<b>Leipe</b>   	
--	---

   <b>Belten</b>	
---	---

<b>Uitrit 3 Vetschau</b>	<b>B115</b>	


**Vetschau** ± 9.384 inwoners

- Vetschau/Spreewald is een gemeente in de Duitse deelstaat Brandenburg, gelegen in het district Oberspreewald-Lausitz.

#### **Geografie**

- Vetschau/Spreewald heeft een oppervlakte van 110,22 km<sup>2</sup> en ligt in het oosten van Duitsland.

#### **Bahnbrücke 60m**

<b>Uitrit 4 Cottbus-West</b>	<b>B169</b>	

#### **Cottbus**

- Cottbus (Nedersorbisch: Chošebuz) is een stadsdistrict (kreisfreie Stadt) in de Duitse deelstaat Brandenburg.
- De stad telt ± 03.837 inwoners, waaronder een aantal leden van de Sorbische minderheid.

#### **Geschiedenis van Cottbus**

- De geschiedenis van Cottbus kan bijna 2000 jaar terug in de tijd gevolgd worden.
- In de vierde eeuw van onze jaartelling vestigden zich de eerste mensen.
- Uit overgebleven geschriften kwamen meer dan 130 verschillende schrijfwijzen van de naam Cottbus tevoorschijn.
- Een paar namen daarvan zijn Kotwos, Cothebuz en Godabuss.
- De oudste bekende naam is Chotebuz en de meest ongewone naam is Kukubuzl.
- De stad was gedurende 30 jaar tijdens de oorlog van 1618 tot 1648 overgeleverd aan de legertroepen.
- Dit leger werd door Wallenstein een officier van de Duitse keizer aangevoerd.
- Deze bracht de stad veel vernietiging en plundering toe.
- Aan het eind van de oorlog woonden er nog maar 100 mensen in Cottbus.

### Uitrit 5 Cottbus-Süd



#### Spreebrücke 200m

#### De Spree

- De Spree (Sorbisch: Sprowja) is een rivier in het oosten van Duitsland in de deelstaten Saksen, Brandenburg en Berlijn.
- Ze ontspringt in Saksen in het Lausitzer Gebergte en mondt bij Berlijn uit in de Havel.
- De lengte bedraagt 382 à 403 km, afhankelijk van de bron vanwaar gemeten wordt.
- Het stroomgebied bedraagt 10.105 km<sup>2</sup>.

#### De Loop van de Spree

- De drie bronnen van de rivier bevinden zich nabij de Tsjechisch grens ten zuidoosten van Ebersbach.
- Even westelijker stroomt de Spree door de Fugauer Zipfel, een zeer smal stukje Tsjechisch grondgebied.
- In de stad Bautzen stroomt de Spree door een kort diep dal.
- Daarna stroomt zij tot haar monding door het laagland met een zeer gering verval.
- Nabij de steden Cottbus en Lübben vormt de Spree in het Spreewald een binnendelta met vele vertakkingen.
- In de middelpunt van de Duitse hoofdstad Berlijn bevindt zich het Spreeinsel, een eiland waar zich Cölln bevond.
- Dit was één van de twee delen wat uiteindelijk samen uitgroeide tot de stad Berlijn.
- Tegenwoordig zijn hier bekende Berlijnse musea te vinden.
- In het westelijk stadsdeel Spandau mondt de Spree in de Havel.

### Uitrit 6 Roggosen

**B97****Heinersbrück****B97****Roggosen - Galblenz**


<b>Uitrit 7 Forst</b>	<b>B115</b> Forst	
	<b>B115</b> Böbern	

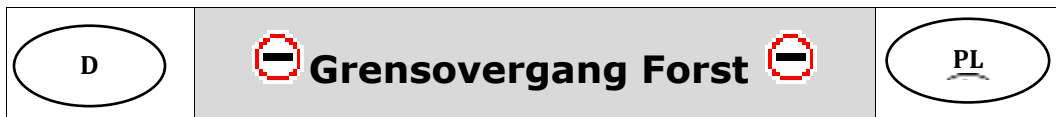
**Forst** ± 22.112 inwoners

- Forst is een plaats in de Duitse deelstaat Brandenburg, gelegen in het district Spree-Neiße.

### Geografie

- Forst heeft een oppervlakte van 110,59 km<sup>2</sup> en ligt in het oosten van Duitsland aan de grens met Polen.
- Tevens ligt Forst aan de rivier de Neisse. De Duits-Poolse grens heet ook wel de Oder-Neissegrens.

<b>Uitrit 8 Bademeusel</b>	<b>B122</b>	



**Neißebrücke 190m**

**Na de grens passage aansluiting met de Poolse  richting Wroclaw**